

**KEISTIMEWAAN KUBU KEBAL KAMPUNG GER
MELAWI YANG MEMBERI KESAN TERHADAP
SEKTOR EKONOMI DI BACHOK KELANTAN**

THINESRRAJ A/L RAMOMURTHY

C18A0441

**IJAZAH SARJANA MUDA PENGAJIAN WARISAN
DENGAN KEPUJIAN**

2022



UNIVERSITI
MALAYSIA
KELANTAN

**KEISTIMEWAAN KUBU KEBAL KAMPUNG GER MELAWI YANG
MEMBERI KESAN TERHADAP SEKTOR EKONOMI DI BACHOK
KELANTAN**

DISEDIAKAN OLEH:

THINESRRAJ A/L RAMOMURTHY

Laporan Projek Akhir Ini Dikemukakan Sebagai Syarat Dalam Memenuhi
Penganugerahan Ijazah Sarjana Muda Pengajian Warisan Dengan Kepujian.

Fakulti Teknologi Kreatif Dan Warisan

UNIVERSITI MALAYSIA KELANTAN

2022

PERAKUAN STATUS TESIS

Saya dengan ini memperakukan bahawa kerja yang terkandung dalam tesis ini adalah hasil penyelidikan yang asli dan tidak pernah dikemukakan oleh ijazah tinggi kepada mana-mana Universiti atau institusi.

TERBUKA Saya bersetuju bahawa tesis boleh didapati sebagai naskah
keras atau akses terbuka dalam talian (teks penuh)

SEKATAN Saya bersetuju bahawa tesis boleh didapati sebagai naskah
keras atau dalam talian (teks penuh) bagi tempoh yang
diluluskan oleh Jawatankuasa Pengajian Siswazah.

Dari tarikh _____ hingga _____

SULIT (Mengandungi maklumat sulit di bawah Akta
Rahsia Rasmi 1972)*

TERHAD (Mengandungi maklumat terhad yang
Ditetapkan oleh organisasi di mana
Penyelidikan dijalankan)*

Saya mengakui bahawa Universiti Malaysia Kelantan mempunyai hak berikut:

1. Tesis adalah hak milik Universiti Malaysia Kelantan.
2. Perpustakaan Universiti Malaysia Kelantan mempunyai hak untuk membuat salinan tujuan pengajian sahaja.
3. Perpustakaan dibenarkan membuat salinan tesis ini sebagai bahan pertukaran antara institusi pengajian.

Tandatangan Utama

Thinesrraj

Tandatangan Penyelia

THINESRRAJ A/L RAMOMURTHY

PUAN FARRAH ATIKAH BINTI SAARI

Tarikh: 15.02.2022

Tarikh:

Nota* Sekiranya Tesis ini adalah SULIT atau TERHAD, sila keipilkan bersama surat daripada organisasi dengan menyatakan tempoh dan sebab-sebab kerahsiaan dan sekatan.

PENGAKUAN

Projek bertajuk “Pemetaan Terhadap Masjid Lama Di Negeri Pahang Sebagai Bukti Keprihatinan Masyarakat Setempat Terhadap Aset Warisan Yang Perlu Dipelihara” telah Disediakan oleh (**THINESRRAJ A/L RAMOMURTHY**) dan telah diserahkan kepada Fakulti Teknologi Kreatif Dan Warisan (FTKW) sebagai memenuhi syarat untuk Ijazah Sarjana Muda Pengajian Warisan Dengan Kepujian (**Konservasi Warisan**).

Diterima untuk diperiksa oleh:

(Puan Farrah Atikah Binti Saari)

Tarikh:

PENGHARGAAN

Salam sejahtera,

Dengan nama tuhan yang Maha Pemurah lagi Maha Penyayang. Dipanjatkan kesyukuran kerana dengan limpah kurnianya kertas projek ini dapat disiapkan sepenuhnya. Mudah-mudahan kertas projek ini dapat menyumbang sedikit sebanyak maklumat kepada semua pihak. Jutaan terima kasih ditujukan khas buat penyelia projek yang amat dihormati iaitu Puan Farrah Atikah Binti Saari yang banyak membantu sepanjang proses menyiapkan kertas projek ini. Segala jasa dan tunjuk ajar beliau memberikan pengalaman dan pembelajaran baru buat diri saya untuk kegunaan masa akan datang. Segala bimbingan, nasihat, tunjuk ajar, idea dan segalanya yang diberikan mudah- mudah diberkati Tuhan. Tidak dilupakan kepada penduduk sekitar Kampung Ger Bachok, Kelantan yang banyak memberikan kerjasama, maklum balas dan komitmen bagi menyiapkan kertas projek ini. Jasa baik kalian tidak akan saya lupakan. Seterusnya di kesempatan ini juga saya ingin merakamkan ucapan ribuan terima kasih kepada keluarga yang dikasihi yang banyak memberikan keceriaan, kebahagiaan, kerjasama, sokongan, dorongan dan pengorbanan masa dan emosi sepanjang tempoh pengajian saya ini. Ucapan terima kasih juga saya titipkan khas buat ibu dan mertua yang dikasihi yang sentiasa mendoakan kejayaan saya dan keluarga setiap masa dan ketika.

Akhirnya, saya turut ingin merakamkan ucapan terima kasih kepada rakan-rakan seperjuangan terutamanya yang sama-sama mengikuti Ijazah Sarjana Muda Pengajian Warisan Dengan Kepujian ini. Perjalanan ini mungkin tidak akan tercapai matlamatnya tanpa tunjuk ajar dan sokongan kalian semua. Projek penyelidikan ini dapat saya sempurnakan pada masa yang ditetapkan meskipun terdapat kekangan yang perlu ditempuh dalam usaha melengkapkan projek penyelidikan ini.

**KEISTIMEWAAN KUBU KEBAL KAMPUNG GER MELAWI YANG
MEMBERI KESAN TERHADAP SEKTOR EKONOMI DI BACHOK**

KELANTAN

ABSTRAK

Projek Penyelidikan ini merupakan satu kajian tentang Keistimewaan Kubu Kebal Kampung Ger Melawi yang memberi kesan terhadap sektor ekonomi di Bachok Kelantan. Kubu Kebal adalah sebuah kubu yang dibina sebagai tempat pertahanan atau perlindungan oleh British daripada serangan Jepun. Apabila British mendapat maklumat daripada perisik mereka bahawa Jepun akan dijangka menyerang Tanah Melayu dengan memasuki tanah melayu melalui Kelantan, ia telah menyebabkan British membina kubu kebal tersebut khusus sebagai tempat perlindungan. Kubu Kebal Kampung Ger Melawi, Kelantan. Permasalahan kajian yang terdapat dalam kajian ini antaranya, tidak mendapat perhatian serius daripada pihak berwajib, aktiviti yang melibatkan kerjasama daripada pihak kerajaan atau pihak bukan kerajaan (NGO) adalah kurang dan tidak mempunyai kos atau dana pengurusan yang cukup salah satu masalah dalam kajian kubu ini. Objektif kajian ini adalah mengenalpasti keistimewaan dari sudut sejarah kewujudan Kubu Kebal Kampung Ger Melawi, Kelantan. Objektif pengkaji juga ingin merungkaikan adalah mengetahui potensi Kubu Kebal Kampung Ger Melawi, Kelantan terhadap ekonomi penduduk sekitar dan mencadangan usaha yang perlu dilaksanakan bagi mempromosi Kubu Kebal sebagai aset pelancongan masyarakat setempat. Kaedah metodologi yang digunakan dalam penyelidikan adalah kaedah temuduga. Kaedah kepustakaan dan kaji selidik digunakan bagi mendapatkan data sekaligus menyempurnakan proses penyelidikan ini dari fasa awal hingga akhir. Kajian ini akan menimbulkan isu kepentingan nilai warisan terhadap Kubu Kebal Kampung Ger Melawi yang memberi kesan kepada sektor ekonomi di bachok kelantan selepas pemuliharaan dan pemeliharaan dibuat.

Kata kunci: *aset pelancongan masyarakat setempat, keistimewaan kubu kebal, kampung ger melawi.*

THE SPECIALTY OF KAMPUNG GER MELAWI'S PILL BOX THAT AFFECTS THE ECONOMIC SECTOR IN BACHOK KELANTAN

ABSTRACT

This research project is a study on the specialties of Kampung Ger Melawi's Immunity which affects the economic sector in Bachok Kelantan. The Fortress was a British fort as a refuge from Japanese attacks. Fortress Vault is also said to have been built after receiving information that the Japanese invaded Malaya expected in Kelantan. Kampung Ger Melawi Immunity Fortress, Kelantan. The problems of the study found in this study include, not getting serious attention from the authorities, lack of activities involving cooperation from the government or non-governmental parties (NGOs) and not having sufficient costs or management funds is one of the issue in this review. The objective of this study is to distinguish the highlights according to the chronicled perspective of the presence of Kampung Ger Melawi, Kelantan. The researcher's objective is to find out the potential of Kubu Kebal Kampung Ger Melawi, Kelantan on the economy of the surrounding population and suggest efforts that need to be implemented to promote Kubu Kebal as a tourism asset for the local community. The methodological method used in the study was the interview method. Library methods and questionnaires are used to obtain data and complete the research process from the beginning to the end. This study will raise the issue of the significance of legacy worth to the Kampung Ger Melawi Fortress which influences the monetary area in Bachok Kelantan after protection and safeguarding is made. This in turn can appreciate the value of this valuable tangible heritage especially for future generations.

Keywords: *tourism assets of the local community, special fortifications, kampung ger melawi.*

ISI KANDUNGAN

KANDUNGAN	MUKA SURAT
PENGHARGAAN	I
ABSTRAK	II
ABSTRACT	III
ISI KANDUNGAN	IV
BAB 1 PENDAHULUAN	1
1.1 Pengenalan	1
1.2 Latar belakang kajian	4
1.3 Permasalahan kajian	6
1.4 Objektif kajian	8
1.5 Persoalan Kajian	8
1.6 Kepentingan Kajian	9
1.7 Skop Kajian	10
1.8 Batasan Kajian	11
1.9 Definisi Terminologi	12
1.10 Penutup	16

BAB 2 SOROTAN KAJIAN	17
2.1 Pengenalan	17
2.2 Sejarah Pembinaan Kubu	19
2.3 Kubu Pemantauan	21
2.4 Kubu Pertahanan Pangkalan	23
2.5 Kubu Moden	25
2.6 Sektor Pelancongan Di Kelantan	29
2.7 Latar Belakang Ekonomi Kelantan	31
2.8 Kegiatan Ekonomi Di Kelantan	32
2.9 Penutup	33
BAB 3 METODOLOGI	34
3.1 Pengenalan	34
3.2 Kaedah Kajian	35
3.3 Pendekatan Kajian	38
3.4 Reka Bentuk Kajian	39
3.5 Pengumpulan Data	43
3.6 Penutup	49

BAB 4 ANALISIS DAN DAPATAN KAJIAN	50
4.1 Pengenalan	50
4.2 Analisis Demografi Responden	52
4.2.1 Taburan Responden Mengikut Jantina	55
4.2.2 Taburan Responden Mengikut Umur	54
4.2.3 Taburan Responden Mengikut Bangsa	55
4.2.4 Taburan Responden Mengikut Tahap Pendidikan	56
4.3 Keistimewaan Dari Sudut Sejarah Kewujudan Kubu Kebal Kampung Ger Melawi, Kelantan	58
4.3.1 Reka Bentuk Kubu Kebal Kampung Ger Melawi, Kelantan	59
4.3.2 Susun Atur Kubu Kebal Kampung Ger Melawi, Kelantan	61
4.3.3 Bahan Binaan Kubu Kebal Kampung Ger Melawi, Kelantan	62
4.3.4 Fungsi Kubu Kebal Kampung Ger Melawi, Kelantan	63
4.3.5 Nilai Kubu Kebal Kampung Ger Melawi, Kelantan	63
4.4 Analisis Kesan Kubu Kebal Kampung Ger Melawi Kelantan, Terhadap Ekonomi Penduduk Sekitar Kawasan	64
4.4.1 Kesan Kubu Kebal Kampung Ger Melawi, Kelantan Terhadap Ekonomi Penduduk Sekitar Kawasan Dalam Sektor Sosial	65
4.4.2 Kesan Kubu Kebal Kampung Ger Melawi, Kelantan Terhadap Ekonomi Penduduk Sekitar Kawasan Dalam Sektor Ekonomi	70

4.4.3	Kesan Kubu Kebal Kampung Ger Melawi, Kelantan Terhadap Ekonomi Penduduk Sekitar Kawasan Dalam Sektor Pendidikan	77
4.5	Analisis Usaha Yang Diperlu Dilaksanakan Bagi Mempromosikan Kubu Kebal Kampung Ger Melawi, Sebagai Aset Pelancongan Masyarakat Setempat	82
4.5.1	Usaha Alam Sekitar Yang Diperlu Dilaksanakan Bagi Mempromosikan Kubu Kebal Kampung Ger Melawi, Sebagai Aset Pelancongan Masyarakat Setempat	83
4.5.2	Usaha Pemasaran Yang Diperlu Dilaksanakan Bagi Mempromosikan Kubu Kebal Kampung Ger Melawi, Sebagai Aset Pelancongan Masyarakat Setempat	88
4.5.3	Usaha Pengurusan Yang Diperlu Dilaksanakan Bagi Mempromosikan Kubu Kebal Kampung Ger Melawi, Sebagai Aset Pelancongan Masyarakat Setempat	94
BAB 5	CADANGAN DAN KESIMPULAN	101
5.1	Pengenalan	101
5.2	Perbincangan	103
5.2.1	Keistimewaan Dari Sudut Sejarah Kewujudan Kubu Kebal Kampung Ger Melawi, Kelantan	104
5.2.2	Analisis Kesan Kubu Kebal Kampung Ger Melawi Kelantan, Terhadap Ekonomi Penduduk Sekitar Kawasan	106
5.2.3	Analisis Usaha Yang Diperlu Dilaksanakan Bagi Mempromosikan Kubu Kebal Kampung Ger Melawi, Sebagai Aset Pelancongan Masyarakat Setempat	108
5.3	Cadangan	110
5.3.1	Cadangan Pemeliharaan Dan Pemuliharaan	110

5.3.2	Mempromosikan Kubu Kebal Sebagai Kawasan Pelancongan	111
5.3.3	Membina Atau Menyediakan Kemudahan Asas	112
5.3.4	Kesedaran Masyarakat Setempat	113
5.3.5	Mewartakan Kubu Kebal Sebagai Khazanah Warisan Negara	114
5.4	Kesimpulan	115
	RUJUKAN	117
	LAMPIRAN	121

UNIVERSITI
MALAYSIA
KELANTAN

SENARAI JADUAL

NO.		MUKA SURAT
3.2	Objektif Kajian Dan Kaedah Kajian	35
4.1	Taburan Responden Mengikut Jantina	53
4.2	Taburan Responden Mengikut Umur	54
4.3	Taburan Responden Mengikut Bangsa	55
4.4	Taburan Responden Mengikut Tahap Pendidikan	56

SENARAI RAJAH

NO.		MUKA SURAT
1.2	Peta Kawasan Kajian	5
2.3	Kubu Kebal Pemantauan Di Kelantan	22
2.4.1	Kubu Kebal Pertahanan Pemantauan Di Melaka	24
2.4.2	Kubu Kebal St John Pertahanan Di Melaka	24
2.5	Kubu Moden Di Kedah	28
3.3	Carta Alir Pendekatan Kajian Kes	38
3.4	Reka Bentuk Kajian	39
3.5	Jenis-Jenis Pengumpulan Data	43
3.5.2	Sumber Sekunder	46

4.1	Keadaan Lubang Dalam Kubu Kebal Kampung Ger Melawi, Kelantan	61
4.2	Texture Permukaan Kubu Kebal Kampung Ger Melawi, Kelantan	62
4.3	Menunjukkan Peratusan Peningkatan Taraf Hidup	65
4.4	Menunjukkan Peratusan Peningkatkan Pelancongan Domestik Dan Antarabangsa	66
4.5	Menunjukkan Peratusan Memupuk Rasa Cinta Akan Negara	67
4.6	Menunjukkan Peratusan Penambahkan Kekayaan Budaya Bangsa	68
4.7	Menunjukkan Peratusan Daya Tarikan Pelancongan Domestik Dan Antarabangsa	69
4.8	Menunjukkan Peratusan Peluang Pekerjaan Kepada Penduduk Sekitar Kawasan Kubu	70
4.9	Menunjukkan Peratusan Mengembangkan Teknologi Digital Di Sekitar Kawasan Kubu	71
4.10	Menunjukkan peratusan Memajukan Industri Kraftangan Dan IKS	72
4.11	Menunjukkan Peratusan Memajukan Sektor Warung Makanan Dan Kedai Di Sekitar Kawasan Kubu	73
4.12	Menunjukkan Peratusan Memajukan Tempat Penginapan Pelancong (Homestay/Chalet) Kepada Para Pelancong	74
4.13	Menunjukkan Peratusan Memberi Peluang Untuk Menjana Pendapatan Kepada Penduduk Sekitar Kawasan Kubu	75
4.14	Menunjukkan Peratusan Aset Pelaburan Negara	76
4.15	Menunjukkan Peratusan Bukti Bangunan Bersejarah	77
4.16	Menunjukkan Peratusan Peluang Pendidikan	78

4.17	Menunjukkan Peratusan Menjadi Contoh Promosi Bangunan Bersejarah Di Kelantan	79
4.18	Menunjukkan Peratusan Menambahkan Ilmu Pengetahuan Kepada Para Pelancong	80
4.19	Menunjukkan Peratusan Menjadi Pusat Tumpuan Berkaitan Pelancongan Di Kelantan	81
4.20	Menunjukkan Peratusan Menjaga Kawasan Persekitaran Kubu Kebal Dengan Baik	83
4.21	Menunjukkan Peratusan Mengurangkan Membuang Sampah Sarap Di Sekitar Kawasan Kubu Kebal	84
4.22	Menunjukkan Peratusan Meminiakan Pencemaran Laut Dengan Cepat	85
4.23	Menunjukkan Peratusan Menjaga Perubahan Landskap Di Sekitar Kawasan Kubu	86
4.24	Menunjukkan Peratusan Menghijaukan Kawasan Dengan Tumbuh-tumbuhan Di Sekitar Kawasan Kubu	87
4.25	Menunjukkan Peratusan Mengadakan Kempen Kesedaran	88
4.26	Menunjukkan Peratusan Mewartakan Taman Warisan Kubu Supaya Mampu Meningkatkan Kemasukan Pelancong	89
4.27	Menunjukkan Peratusan Menjadikan Kubu Kebal Kampung Ger Melawi Sebagai Temapt Eko-pelancongan Warisan	90
4.28	Menunjukkan Peratusan Meningkatkan Promosi Kesian Pelancongan Terhadap Kubu Kebal Kampung Ger Melawi	91
4.29	Menunjukkan Peratusan Mengadakan Promosi Kubu Secara Digital Kepada Para Pelancong	92
4.30	Menunjukkan Peratusan Menjadikan Kubu Kebal Kampung Ger Melawi Sebagai Muzium Kubu	93

4.31	Menunjukkan Peratusan Menjalankan Aktiviti Penyelenggaraan Berkala Supaya Kawasan Kubu Kebal Berada Dalam Keadaan Baik	94
4.32	Menunjukkan Peratusan Menambah Baik Infrastruktur Di Sekitar Kawasan Kubu Kebal	95
4.33	Menunjukkan Peratusan Mencegah Kerosakan Angkara Manusia Dengan Lebih Cepat	96
4.34	Menunjukkan Peratusan Menguatkuasakan Undang-undang Kubu Kebal Kampung Ger Melawi	97
4.35	Menunjukkan Peratusan Menyediakan Sumber Maklumat Elektronik Supaya Para Pelancong Lebih Selesa Untuk Melancong	98
4.36	Menunjukkan Peratusan Mengadakan Perondaan Polis Sekitar Kawasan Kubu Kebal Kampung Ger Melawi	99
4.37	Menunjukkan Peratusan Menyediakan Perkhidmatan Percuma Seperti Wifi Dan Tempat Duduk Kepada Para Pelancong	100

BAB 1

PENDAHULUAN

1.1 Pengenalan

Istilah kubu Menurut Kamus Dewan Bahasa dan Pustaka edisi ke-3 memberi makna bahawa kubu adalah sebuah pagar yang dibina dari kayu dan tanah yang bertujuan untuk menahan serangan serta diperkukuhkan dengan benteng dan pagar sebagai tempat pertahanan dan lain-lain. Menurut Majalah Parajurit Edisi (Januari 2007) oleh Hamzah h.d kubu juga didefinisikan sebagai tempat perlindungan sementara yang berbentuk benteng serta dilengkapi dengan kelengkapan alat senjata dan lain-lain. Secara definisinya kubu adalah sebuah tempat yang dibina secara khusus untuk bertahan dan berlindung daripada serang musuh luar. Kebiasaannya, apabila berlaku serangan dari musuh sama ada dari darat atau udara, tentera akan berusaha mencari sebuah kawasan atau tempat untuk membina sendiri kubu dengan menggali lubang atau membuat permukaan dinding yang terdiri daripada bahan konkrit atau dinding yang berpasir dan daripada bahan keluli. Ia bertujuan sebagai tempat perlindungan atau bertahan dan setiap kubu yang dibina akan mempunyai tujuan dan kegunaannya sendiri serta jangkaan masa penggunaan yang panjang.

Menurut Dewan Bahasa dan Pustaka (2019 Adil, B) mengatakan bahawa dalam konteks peperangan, kubu yang dibina mempunyai jangkaan usia yang sama sama dengan usia peperangan itu sendiri. Semasa peperangan Vietnam dan Amerika, Teknik yang digunakan di dalamnya adalah pengukuhan parit atau terowong, yang sangat praktikal dan berkesan. Jika kajian mendapati kebanyakan longkang yang dibina atau dihasilkan di berek juga merupakan kubu tematik, inilah laluan utama dan cara anggota tentera bergerak secara menegak dari satu tempat ke satu tempat tanpa dijejaki musuh. Teknik pengepungan ini telah digunakan sejak dahulu lagi selama bertahun-tahun dalam sistem peperangan. Di Malaysia, sebuah kubu yang terkenal iaitu Kota A Famosa di Bandar Hilair, Malaka adalah contoh benteng yang dibangun oleh tentera Portugis pada masa perang. Dalam masa yang sama, di Pasir Salak pengikut Dato Maharaja Lela telah membina sebuah kubu pertahanan yang terdiri daripada tanah dan batang buluh. Sementara di Lukut pula, kubu pertahanan dihasilkan daripada batu-bata dan tanah yang keras. Selain itu, parit yang dikorek di bahagian luar kota juga adalah kubu kebal yang dikenali sebagai Kota Lukut dan telah dibina di sebelahnya Muzium Lukut.

Secara keseluruhannya, kedua-dua seni bina seni kubu dan seni senjata kini berkembang pesat, dan kemaraan artileri ini adalah tradisional kerana tentera mencipta sejumlah besar kubu untuk menyediakan pertahanan yang strategik dan kuat. Tidak mengubah undang-undang. Namun sebilangan yang kecil pihak tentera tidak bisa menahan cukup banyak tembakan untuk menghentikan serangan berulang-ulang dari pihak lawan. Dengan cara ini, sistem benteng menjadi perangkat pertahanan yang dapat menggunakan amunisi sederhana untuk mengendalikan serangan agresif lawan. Menurut Dewan Bahasa dan Pustaka pada tahun 1992 oleh Othman, M. I. Kuala Lumpur mengatakan bahawa istilah kubu adalah bangunan tinggi untuk melindungi kampung atau negara daripada serangan musuh. Benteng itu juga boleh ditanam di atas

tanah atau sementara, menggunakan buluh sepanjang 1 meter. Kubu itu mungkin diperbuat daripada batang pokok. Kubu pertahanan yang lebih kuat dari tanah pepejal dan ke atas dengan batu bata yang diletakkan. Contoh terbaik ialah Tembok Besar China. Tembok Besar dibina oleh Qin Shi Huang.



1.2 Latar Belakang Kajian

Menurut Salleh Mohd Akib 2013 (The British Pillbox) Perbadanan Muzium Negeri Kelantan mengatakan bahawa Kubu kebal adalah sebuah kubu pertahanan British yang dibina sebagai tempat perlindungan daripada serangan Jepun. Kubu Kebal telah dibina khusus setelah mendapat maklumat bahawa Jepun dijangka akan menyerang Tanah Melayu dengan memasuki tanah Melayu melalui Kelantan. Kubu Kebal Kampung Ger Melawi, Kelantan. Kubu ini berhampiri dengan pantai melawi 12 km dari kampus Universiti Malaysia Kelantan. Kubu tersebut telah dibina pada tahun 1938 ketika British memerintah tanah Melayu dan ia menggunakan simen konkrit dengan menggunakan kerahan tenaga penduduk kampung bersama tentera Punjab dari India serta ia siap dibina dalam hanya beberapa bulan. Tinjauan terkini mendapati bahawa sebahagian besar kubu Kebal itu masih berdiri kukuh dan gah manakala sebahagian lagi musnah dan roboh akibat dari pukulan ombak, manakala selebihnya tertimbus di dalam pasir pantai. Kubu-kubu Kebal British ini telah dibina di beberapa kawasan yang dijangka sebagai strategik oleh tentera British pada waktu itu terutamanya di kawasan-kawasan pantai di bahagian utara iaitu sepanjang Tumpat ke Bachok yang menghala ke arah Laut China Selatan.

Wrigglesworth H.L.M 2006 The Japanese Invasion Of Kelantan In 1941 mengatakan Terdapat lebih kurang 25 buah kubu yang boleh dilihat bermula di Kota Bharu sehingga di Bachok Kelantan. Kubu-kubu Kebal ini dikatakan dipelihara dengan baik oleh pihak yang bertanggungjawab kecuali kubu-kubu yang berada di kawasan Bachok yang mana telah dibiarkan tanpa penjagaan yang sebaiknya. Di pesisiran pantai daerah Bachok, terdapat lima kubu iaitu dari Kampung Ger Pantai Melawi, Kampung Pantai Baru, Pulau Belongan, Pantai Damak dan Kubang Golok di Pantai Irama yang masih utuh berada di kawasan tepian pantai menghadap ke laut. Kubu yang berbentuk hampir segi empat itu berukuran kira-kira enam meter lebar dan tiga meter tinggi

mempunyai sebuah pintu masuk di belakang serta beberapa lubang seperti tingkap dan lubang kecil. Pintu di bahagian belakang dipercayai bagi memudahkan tentera Punjab masuk untuk membuat intipan dan meneropong musuh di laut, terutama serangan tentera Jepun. Terdapat banyak lubang kecil dan tingkap dipercayai sebagai tempat meletakkan senjata seperti muncung meriam atau senapang yang dihalakan ke laut bagi menembak musuh yang mahu mencero boh.



Rajah 1.2: Peta Kawasan Kajian

(Sumber: Laman Rasmi Perbadanan Negeri Kelantan (2020)

Dicapai pada 31 March 2021 pada pukul 2.00 p.m daripada

<https://sejarahkelantan.wordpress.com/tag/british/>

MALAYSIA

KELANTAN

1.3 Permasalahan Kajian

Masalah kajian adalah topik, kontroversi, atau perhatian untuk dieksplorasi (Creswell 2005; 61). Di antara permasalahan penelitian yang termasuk dalam penelitian ini adalah peninggalan benteng ini belum mendapat perhatian yang serius dari pihak yang berwenang. Tidak dinafikan terdapat usaha yang telah dibuat oleh Kerajaan Kelantan untuk memelihara kubu kebal Kampung Ger Melawi, Kelantan dengan sebaiknya (Zulkifli Hanafi, 2005). Namun, ada beberapa partai politik yang tidak bertanggung jawab untuk menjaga harta karun tersebut, dan mereka percaya bahwa kekebalan Kampongger Melawi, Kelantan kurang penting atau tidak memerlukan perhatian penguasa. Mereka percaya bahwa harta kekebalan Kubu di Kampongger Melawi, Kelantan, tidak memberikan hasil atau manfaat bagi penguasa.

Selain itu, Kegiatan yang melibatkan kerjasama pemerintah atau lembaga swadaya masyarakat (LSM) sangat berkurang, yang menjadi subjek penelitian ini (Yuszaidy Mohd Yusoff, 2013). Minimnya kegiatan kerjasama dengan pemerintah atau lembaga swadaya masyarakat (LSM) menjadi salah satu permasalahan yang teridentifikasi dalam penelitian ini. Hal ini dikarenakan pihak yang bertanggung jawab belum memberikan penjelasan yang jelas mengenai penyebab minimnya kegiatan unit imunisasi di Kampung Ger Melawi Bachok Kelantan, khususnya di lingkungan Kelantan. Penelitian yang akan dilakukan akan mengungkap permasalahan dan mengedukasi semua pihak tentang pentingnya tata kelola dan kerjasama yang baik serta perlunya generasi mendatang akan nilai-nilai sejarah yang perlu dilestarikan oleh industri sumber daya alam untuk warisan alam bersejarah.

Disamping itu, tiada sumber kos yang baik atau dana pengurusan yang cukup menjadi salah satu masalah dalam kajian kubu kebal ini. Pengurusan kos atau dana yang baik sangat memainkan peranan penting untuk memastikan bahawa aktiviti atau program yang dijalankan dapat berjalan dengan lancar di Kubu Kebal Kampung Ger Melawi, Kelantan seperti aktiviti explorasi dan perkhemahan. Hal ini kerana ia dapat membantu masyarakat untuk mendapatkan elaun bagi melibatkan diri secara aktif dalam aktiviti tersebut. Hal ini penting kerana faktor kos atau kewangan yang merupakan keperluan semasa memainkan peranan yang amat besar untuk menentukan sama ada sesuatu aktiviti itu berjaya atau tidak pengurusannya terhadap golongan sasaran. Perbelanjaan kos yang baik amat diperlukan untuk memastikan usaha-usaha pemuliharaan dan penjagaan Kubu Kebal Kampung Ger Melawi, Kelantan bagi mengekalkan kelestarian kubu dan sumber warisan negara demi generasi akan datang (Siti Nur Fatimah Binti Zuraidi 2014).

1.4 Objektif Kajian

Objektif bagi kajian adalah satu kepentingan dalam memastikan kajian penyelidikan yang dijalankan dapat mencapai tujuan sesebuah penyelidikan dijalankan. Antara objektif bagi kajian ini adalah:

1. Mengenalpasti keistimewaan dari sudut sejarah kewujudan Kubu Kebal Kampung Ger Melawi, Kelantan.
2. Mengetahui kesan Kubu Kebal Kampung Ger Melawi, terhadap ekonomi penduduk sekitar kawasan.
3. Mencadangkan usaha yang perlu dilaksanakan bagi mempromosi Kubu Kebal sebagai aset pelancongan masyarakat setempat.

1.5 Persoalan Kajian

Melalui kajian yang dilakukan oleh pengkaji, terdapat beberapa persoalan kajian yang perlu dikenalpasti iaitu:

1. Apakah keistimewaan dari sudut sejarah kewujudan Kubu Kebal Kampung Ger Melawi, Kelantan?
2. Apakah kesan Kubu Kebal Kampung Ger Melawi, terhadap ekonomi penduduk sekitar kawasan?
3. Apakah usaha yang perlu dilaksanakan bagi mempromosi Kubu Kebal sebagai aset pelancongan masyarakat setempat?

1.6 Kepentingan Kajian

Kepentingan kajian ini diharapkan dapat memberi input tentang Kubu Kebal Kampung Ger melawi, Kelantan. Kajian ini juga memberi manfaat kepada beberapa kumpulan fokus yang terdiri daripada pelbagai pihak. Penelitian yang dilakukan mampu mengangkat tingkat kesadaran sejarah asal usul pusaka di masyarakat atau awam dan warga tempatan serta atasan ke tingkat Internasional. Ini adalah semua pihak mengenai pentingnya melestarikan warisan, bahkan jika itu adalah sumber warisan bagi masyarakat, setelah studi lengkap ini dilakukan dalam penelitian lengkap oleh sejarawan warisan. Kajian tersebut selanjutnya akan menjadi acuan bagi generasi mendatang untuk mengetahui keistimewaan Kubu Kebal Kampung Ger Melawi Bachok Kelantan.. Setiap kajian yang dijalankan perlu ditambahbaik dan diperkemaskan segala maklumatnya (Norashikin Hj. Hassan, 2005).

Kajian ini secara tidak langsung dapat mendorong mahasiswa Universiti Malaysia Kelantan dan universiti awam lain untuk melakukan kajian mengenai Kubu Kebal Kampung Ger Melawi, Kelantan dengan lebih kukuh dan mendalam dan pada masa yang sama dapat menyumbang ilmu dan kualiti seseorang mahasiswa kepada pihak universiti. Akhirnya, realisasi ini secara tidak langsung dapat menilai kembali kredibilitas sumber warisan tempatan. Sebagai aturan, penelitian yang berkualitas dan metode pemeliharaan berkelanjutan dapat meningkatkan martabat seni dan keunikan warisan sejarah benteng yang tak terkalahkan. Metode yang efisien bagi pemerintah daerah dan LSM untuk mengelola sumber daya yang diwariskan dengan kerjasama semua lembaga dapat menjamin masa depan sumber daya yang diwariskan (Yuzana Muhammad, 2019).

1.7 Skop Kajian

Kubu Kebal Kampung Ger ini terletak di Melawi, Kelantan telah menjadi kawasan kajian pengkaji. Kawasan kajian terletak lebih kurang 10 km dari pusat bandar Bachok. Kajian ini hanya tertumpu di Kubu Kebal Kampung Ger Melawi, Kelantan. Kajian ini akan dilakukan di Kubu Kebal Kampung Ger Melawi, Kelantan. Lokasi ini mengambil masa 20 minit dari bandar Bachok Kelantan. Saya merupakan pelajar UMK, akan menjalankan kajian ini dengan baik di Kubu Kebal Kampung Ger Melawi, Kelantan. Saya sebagai penyelidik kajian ini yang diberi kepercayaan untuk menjalankan kajian ini dengan lancar. Lokasi kajian penyelidik berhampiran dengan kawasan tempat tinggal penyelidik.

1.8 Batasan Kajian

Batasan kajian bagi penyelidikan tentang Kubu Kampung Ger Melawi, di Kelantan adalah batasan lokasi kajian, batasan punca dan jenis kerosakan, dan batasan masa kajian. Batasan kajian yang utama ialah batasan lokasi kajian. Kajian ini terbatas di kawasan kajian di Kubu Kebal Kampung Ger Melawi, Kelantan sahaja. Tujuannya kerana, di Melawi, Kelantan mempunyai banyak kubu berbanding dengan kawasan lain di Malaysia. Kajian tentang Kubu Kebal Kampung Ger Melawi adalah paling sesuai dan fleksibel dijalankan di lokasi kajian ini untuk mencapai objektif kajian dengan jayanya (Lokman Ismail 2018).

Batasan kajian yang kedua adalah aspek jenis-jenis dan punca-punca kerosakan Kubu Kebal Kampung Ger Melawi, Kelantan. Kajian ini dapat mengenalpasti dua perkara di atas dengan lebih jelas dengan tepat. Hal ini demikian kerana ada segelintir masyarakat yang tidak bertanggungjawab dan tidak menghargai kubu kebal dengan baiknya. Rosakan yang terdapat dalam kubu kebal adalah pelbagai bentuk dan saiz kerosakan (Datu Sarijul Bin Datu 2016).

Batasan kajian yang seterusnya ialah, aspek batasan masa. Tempoh masa yang diperuntukkan untuk menjalankan kajian ini adalah terbatas iaitu hanya selama 1 tahun sahaja. Kajian ini dibahagikan kepada dua iaitu projek penyelidikan 1 dan projek penyelidikan 2. Tempoh masa yang terhad menyebabkan kajian ini dapat dilaksanakan di kawasan atau lokasi yang berdekatan untuk menjimatkan masa dan mendapatkan maklumat yang terperinci daripada Kubu Kebal Kampung Ger Melawi, Kelantan agar penyelidikan ini dapat dihasilkan pada masa yang ditetapkan (Suzalina Halid 2016).

1.9 Definisi Terminologi

Secara khusus, istilah berhubungan dengan atau berkomunikasi Dengan nama dan proses penamaan. Tidak semua percakapan tentang nama dan nama dapat mencakup semua percakapan tentang bahasa dan makna. Masalah ini mulai diterima oleh banyak orang pada pertengahan abad ke-18 dalam tulisan seorang profesor Bernama *system of terms employed in the description of objects of natural history*". Glosarium adalah bidang penelitian dan kegiatan yang berfokus pada pengumpulan, penjelasan, pemrosesan, dan distribusi istilah, yaitu item kosa kata yang dimiliki oleh penggunaan tertentu dalam satu atau lebih bahasa.

Dari segi konsep, simpulan bahasa ialah ahli keluarga bidang leksikologi yang mengumpul dan mengagregatkan dua tujuan, iaitu untuk mengumpul data tentang kamus bahasa dengan memberikan maklumat dan kadangkala nasihat dan perkhidmatan kepada pengguna bahasa. Perkara ini membolehkan terminologi sejajar dengan leksikografi, iaitu sains, pengajian, ilmu leksikon atau butir leksikal. Dalam tulisan ini, penulis akan membahas masalah yang berkaitan dengan kamus istilah dan istilah dalam konteks penyajian definisi atau definisi dalam glosarium. Pendekatan yang digunakan sama dengan leksikografi atau leksikografi, tetapi istilah menekankan aspek hubungan antara konsep dan sistem konseptual ketika memberikan kamus istilah dalam suatu disiplin ilmu (Puteri Roslina 2005).

1.9.1 Kubu Pengertian

kubu berasal dari perkataan kuat. Kubu mempunyai diperkuatkan yang mempunyai struktur pertahanan untuk menentang pencerobohan musuh. Ia dikatakan kubu, dalam struktur rangka kecil yang kuat (Adil, B. 2019). Oleh itu, dapat dikatakan, sebuah kubu adalah sejenis kubu yang dibedakan dengan ukurannya yang kecil. Benteng yang digunakan untuk dibina di atas tanah tinggi, dengan dinding perimeter dan, kadang-kadang, dengan parit. Di dalam ladang benteng dibina untuk perumahan, penjara, sebuah gudang makanan yang stabil, senjata, barak tentera dan bakau. Walau bagaimanapun, terdapat konfigurasi tunggal kubu. Ada yang boleh menyusu, kapel dan tempat-tempat lain yang digunakan oleh orang-orang berada di dalamnya.

1.9.2 Kerosakan

Kerosakan ialah kesan kerosakan. Maksud perkataan kerosakan ini berwujud atau berasal dari bahasa Latin *damnum* dan dikaitkan dengan kata kerja yang merujuk kepada menyebabkan kerosakan, kerosakan, ketidakselesaan atau kesakitan. Kerosakan boleh diwujudkan oleh penipuan, rasa bersalah atau berlaku secara tidak sengaja. Kerosakan yang berlaku secara berniat jahat ia berlaku apabila subjek bertindak secara tidak sengaja. Dia kerosakan bersalah Sebaliknya, ia berlaku melalui kecuaiannya sendiri atau pihak lain. Kerosakan itu adalah kerosakan yang dihadapi oleh seseorang atau hartanya kerana kesalahan subjek lain. Oleh itu, bahawa kerosakan menganggap menjejaskan dan mengganggu hak barangan atau kepentingan individu akibat tindakan atau peninggalan yang lain.

1.9.3 Khazanah

Khazanah budaya tempatan mengandungi atau mempunyai maklumat berkaitan orang Cina Peranakan di Asia Tenggara dalam bahan yang dinyatakan di sini. Perpustakaan berhak bertanggungjawab ke atas rumah khazanah untuk melindungi dan mempertahankan rumah khazanah warisan tempatan ini kerana ia memberi atau menggambarkan ingatan keseluruhan kehidupan kaum ini. Resolusi yang disahkan oleh IFLA (Federasi Internasional Asosiasi dan Lembaga Perpustakaan) pada Konferensi Permanen Asosiasi Perpustakaan ke-15 di Afrika Timur, Tengah dan Selatan (SCECSAL) 2002, memenuhi banyak peran yang harus diprioritaskan oleh perpustakaan dan arsiparis dalam melestarikan hartakarun warisan lokal. Diantaranya adalah pengenalan atau implementasi program untuk mengumpulkan, menyimpan dan menyebarkan informasi, serta menyediakan dan mempromosikan sumber informasi yang mendukung pendidikan dan penelitian terkait dengan khazanah warisan budaya lokal.

1.9.4 Pemeliharaan

Pemeliharaan membawa maksud yang lebih mendalam lagi dari hanya merujuk kepentingan menjadi sumber tarikan daya pelancongan. Pengertian sebenarnya adalah berkait terus dengan pemahaman tentang kepentingan 'tempat' dalam kehidupan seharian kita. Mengikut Marquis-Kyle et al (1992). Antara salah Satu sebab yang perlu untuk memelihara tempat atau kawasan adalah kerana tempat itu mengandungi atau mempunyai maklumat-maklumat penting yang tidak boleh dirakam oleh risalah-risalah, gambar-gambar foto, lukisan, filem atau video. Tidak peduli seberapa terampil tempat itu dalam film atau seberapa menghiburnya melalui media lain, tidak ada pengganti pengalaman atau getaran yang Anda rasakan ketika Anda benar-benar menghargai suasana tempat itu.

1.10 Penutup

Secara keseluruhannya, kajian terdahulu merupakan perkara yang penting dalam proses pencarian maklumat bagi memperoleh sebanyak mungkin maklumat dalam proses projek penyelidikan ini. Setiap rujukan yang dirujuk oleh penyelidik mempunyai kelebihan tersendiri bagi penyelidik mendapatkan maklumat. Melalui kajian terdahulu ini juga antara Langkah yang memerlukan ketelitian dan perhatian semasa proses pembacaan agar tidak ketinggalan sebarang maklumat yang penting. Dengan pembacaan ini, penyelidik akan menjadi lebih teliti terhadap kajian yang dilakukan di samping dapat menambah sesuatu atau input yang baru terhadap kajian berbanding dengan kajian-kajian sebelum ini. Selain itu, melalui kajian terdahulu juga dapat disimpulkan bahawa pentingnya Kubu Kebal Kampung Ger Melawi, Kelantan kepada penduduk sekitar dan juga kepada negeri Kelantan supaya dilakukan dengan betul dan sistematik mengikut kaedah yang telah ditetapkan. Kubu Kebal yang ada di dalam negeri Kelantan dapat memelihara nilai warisan sejarah malah dapat melindungi kubu daripada musnah. Terdapat banyak kajian yang terdahulu yang boleh dijadikan sebagai rujukan dan panduan dalam menjalankan kajian ini. Oleh itu, penyelidik juga menjelaskan mengenai objektif, permasalahan, persoalan, kepentingan dan skop untuk penyelidik menjalankan kajian. Maka dengan ini, penyelidik akan menjalankan kajian mengikut apa yang telah dirancang dan ingin mencapai objektif kajian dan mengikut skop kajian yang ditetapkan.

BAB 2

SOROTAN KAJIAN

2.1 Pengenalan

Bab ini membahas kajian independen yang dikaji oleh para reviewer, khususnya yang terkait dengan kamp-kamp imun di desa Germerawi, Krantan, jenis-jenis cedera, penyebab cedera, dan potensi daerah yang dibentengi bagi penduduk sekitar. Kajian terdahulu amat penting untuk sesuatu kajian ianya dapat membezakan kajian yang akan dilakukan dengan kajian-kajian yang pernah dilakukan sebelum ini.


Selain itu juga, dengan adanya kajian terdahulu ini, kajian-kajian tersebut boleh dijadikan sebagai sumber rujukan dan dapat dijadikan sebagai penambahan idea baru yang lebih jelas terhadap kajian yang sedang dijalankan. Kajian terdahulu juga membolehkan penyelidik mempertahankan bahawa kajian yang sedang dilakukan ini merupakan kajian yang asli tanpa meniru kajian-kajian yang pernah dilakukan sebelum ini. Penyelidik menggunakan pelbagai rujukan yang meliputi perihal keistimewaan kubu kebal lalui rujukan buku di perpustakaan, majalah, akhbar dan risalah termasuklah rujukan laman sesawang. Sorotan perlu menggambarkan, meringkas, menganalisis,

mensintesis, mengevaluasi dan menjelaskan literatur yang dipilih (Creswell, 2005).


Pokok-pokok penelitian ini juga memuat data, metode, teori, opini, evaluasi, dan laporan penelitian terkait topik yang dipilih oleh reviewer.



UNIVERSITI



MALAYSIA



KELANTAN

2.2 Sejarah Pembinaan Kubu

Di Malaysia, setiap kubu pertahanan yang terbina mempunyai cerita sejarah yang tersendiri seperti yang dikatakan oleh Kota AFamosa terletak di Bandar Hilir Malaka. Kastil atau kota ini merupakan mercusuar atau simbol dari sejarah tanah Malaka yang ditanam oleh Portugis pada tahun 1511. Sebagai benteng yang menjadi simbol atau identitas perlawanan Malaka terhadap Portugis dan merusak bangunan-bangunan yang rusak cukup parah pada masa invasi Belanda (Othman, M. I. 1992).

Di Pasir Salak, para pengikut Datuk Maharaja membangunkan benteng di malam hari dari tanah keras dan kayu alang-alang. Selama benteng berada di Lukut, benteng dibangun dengan batu bata yang kuat dan tanah yang kokoh. Parit juga digali di pinggiran kota atau benteng. Benteng ini juga dikenal sebagai Kota Lugut. Selain itu, Bukit Melawati dan Fort Conwalis di Penang juga memiliki bangunan atau benteng berupa benteng yang dapat menampung banyak orang dalam satu tempat (Zuraidah 2012).

Sebelum Jepang mendarat di Malaysia, khususnya Kelantan, Angkatan Darat Inggris bertujuan untuk memperkuat Tanamalay di sepanjang perairan pantai Tumpat antara tahun 1941 dan 1945 selama Perang Dunia II pada benteng pertahanan tahun 1941-1945. Kubu ini dibina antara 1940 dan 1940. Memang terbaik. Ke Terengganu. Mereka juga membina kubu serupa di Gonkedak (kini pangkalan TUDM), Lapangan Terbang Penka Ranchepa, dan sebahagiannya di tebing Sungai Kelantan. Rekod sejarah menunjukkan sebanyak 25 kubu telah ditemui di Kelantan yang sebahagiannya musnah akibat hakisan pantai di pantai Kelantan. (Badrul Kamal Zakaria Julai 28, 2016)

Pada masa yang sama, pembinaan kubu British bermula di Kedah. Tujuannya adalah untuk melindungi dan melindungi Tanah Melayu daripada serangan Jepun. Kubu-kubu ini dibina di beberapa kawasan penting dan strategik seperti di sekitar Lapangan Terbang Alor Setar, Lembah Sungai, Jambatan Selatan Bukit Pulau Pinang dan kawasan pantai Kedah. Terdapat 26 kubu di seluruh Kedah. Tentera British meramalkan bahawa kebanyakan kubu berada di Kawasan Kotaster dan Kubampas semasa pencerobohan Jepun di selatan Thailand (Ainuddin 2015).

Pada Disember 1941, Kedah sedang melalui musim hujan apabila Jepun menyerang. British pada masa ini kurang bersedia kerana mereka percaya bahawa Orang Jepun tidak akan menyerang semasa musim hujan. Jepun memasuki Tanah Melayu melalui laluan Kelantan di Kota Bharu (ketika itu pada musim kemarau) dan meneruskan kemaraan mereka ke Kedah, menyebabkan tentera British berundur ke selatan. Menara yang dibina semasa serbuan tidak dapat digunakan kerana kesan air dari menara yang dibina di kawasan tanah pamah dan sawah (Nazihah 2018).

Pangkalan ini dibuat oleh Angkatan Darat Inggris, tetapi bagi penduduk setempat ia dikenal sebagai pangkalan tak terkalahkan Jepang. Semua benteng ini tertutup dan berbentuk segi delapan, tetapi benteng Kampung Baru, Jalan Camponterok dan Bukit Pinan dikatakan berdasarkan sejarah kerana terbuka, persegi panjang dan ukurannya besar. .. Dari negara Kedah. Salah satu pangkalan Jepang yang dilindungi oleh Asosiasi Sejarah Nasional Departemen Pariwisata, kepala perbatasan Alor Setar. Singkatnya, setiap negara di Malaysia memiliki sejarah pangkalannya sendiri dalam upaya membangun pertahanan lokal sebagai Fardukifaya. Pilar kekuasaan Tamadung orang Melayu Malaysia (Maimunah Ismail 1989).

2.3 Kubu Pemantauan

Ada juga semacam benteng atau shelter “fungsi ganda” di Malaysia, yaitu pembangunan benteng bertingkat yang berfungsi sebagai tempat untuk melihat atau mengamati lingkungan sekitar, yang juga memberikan bukaan atau ruang untuk kemudahan atau kenyamanan. Senapan mesin dan sebagainya. Lantai pertama juga dilengkapi dengan tempat tidur, yang dapat dikatakan sebagai akomodasi atau tempat peristirahatan sementara bagi anggota tentara yang ditugaskan untuk mengamati. Pada tingkat terendah, berfungsi sebagai ruang formal atau kantor sekitar 225 kaki persegi dengan toilet dan warung air. Menurut pemerhatian penulis, seawal projek pembinaan jalan raya Timur-Barat tahun 1970-an, 4 kubu sebegitu telah dibina dan digunakan oleh Angkatan Tentera Malaysia iaitu merentangi Pergunungan Titiwangsa dan Sambungan dua negeri iaitu Gerik di Perak. Daerah dan Daerah Jerry di Kelantan (Ahmad, A. G. 2010).

Pengawasan pangkalan juga ditempatkan di ujung dua jambatan yang melintasi Tasik Banding di Perak. Proses pembangunan Lebuhraya Timur Barat dimulai pada tahun 1974, memakan waktu lebih dari belasan tahun dan membawa pasang surut bagi para pejabat yang terlibat. Ancaman utama yang dihadapi atau dilaksanakan pejabat adalah pengembangan LRTB diancam oleh anggota Partai Komunis Malaya (PKM). Tercakup di hutan belantara asli, jalan setapak itu memberi anggota PKM rumah yang aman dan damai dari serangan ke koloni mereka oleh pasukan keamanan Malaysia dan Thailand. Kehadiran para pelatih LRTB ini juga membuat hidup para anggota PKM bahagia, karena mereka mendapatkan “kesegaran rasio” yang jika tidak puas akan membawa bencana. Beberapa siri letupan telah memusnahkan pelbagai peralatan pembinaan seperti mesin pembinaan dan turut mengorbankan pekerja di situ (Yusoff, N. M.2013).

Hasil pengawasan kamp menunjukkan kepercayaan besar pada pengamat dua jembatan ini, karena anggota ATM tidak hanya tinggal di sana, tetapi juga beroperasi dan berpatroli di area yang berpotensi merusak. Di sepanjang LRTB juga terdapat perumahan permanen anggota Askar Wataniah yang juga berada di tempat penampungan sementara dengan konsep sand atau sand dune fill pengepungan untuk melindungi atau menjaga anggota yang bertugas di sana. Benteng seperti itu hanya dapat melindungi dan menjaga anggota ketika diserang oleh senjata kecil. Tentu saja, kamp tersebut tidak bisa lagi memberikan perlindungan yang kuat bagi anggotanya ketika diserang oleh artileri, mortir, bom, atau serangan udara, karena benteng tidak sepenuhnya terlindungi dan jauh dari benteng yang kokoh dan tidak dapat ditembus.



Rajah 2.3: Kubu kebal Pemantauan di Kelantan

(Sumber:<https://penselpatahtunteja.com/2017/04/kubu-pemantauan-di-kelantan-html>)

2.4 Kubu Pertahanan Pengkalan

Tinjauan informal penulis tentang pangkalan ATM dan PDRM memiliki kesan kuat bahwa pertahanan pangkalan yang dikembangkan "praktis", tema sementara, adalah pelatihan ketika ancaman terjadi. Benteng jenis ini juga dibuat secara manual secara non-permanen dengan menggunakan bukit pasir atau lubang galian yang dalam dan nyaman di ketinggian atau kedalaman untuk sesi pemotretan selama pertahanan oleh anggota.

Bahkan, ada beberapa pangkalan yang tidak dipagari langsung dari laut agar bisa memiliki menara observasi. Seperti yang Anda ketahui, peperangan modern lebih fokus pada serangan di udara, di mana akurasi dan dampak lebih tinggi, tetapi yang jelas, tetapi untuk tujuan ini, benteng yang memiliki konsep dinding beton dan kebal terhadap bom sangat penting (Yusoff, N. M.2013). Sekaligus benteng terakhir untuk menghalang atau mengawal kemaraan para musuh yang mendarat secara amfibia dari memasuki pangkalan yang mana bukan sahaja yang didiami oleh para tentera malah di diami oleh anggota keluarga mereka.

Dalam masa yang sama, pembinaan atau penghasilan terowong juga sangat relevan dan sesuai kerana ia dianggap sebagai kubu pertahanan yang mana sekali gus boleh memobilisasikan atau memuatkan anggota dan orang awam tanpa dilihat oleh para musuh dan yang paling utama ialah dapat memberi perlindungan penuh dari tembakan-tembakan misile atau serangan bom yang kuat dari ruang udara yang tersasar kepada kelompok awam dan juga kanak-kanak.



Rajah 2.4.1 Kubu Kebal Pertahanan Pemantauan di Melaka

(Sumber: <https://www.google.com/search?q=kubu+kebal+melaka&tbm>)



Rajah 2.4.2 Kubu St John Pertahanan di Melaka

(Sumber: <https://www.google.com/search?q=kubu+kebal+melaka+view&tbm>)

2.5 Kubu Moden

Selama Perang AS-Irak, ia menunjukkan beberapa benteng yang dapat diisi dengan benteng yang dirancang khusus untuk portabilitas atau penggunaan dan pemasangan di lokasi pertempuran. Benteng modern ini bertemu dan dilengkapi dengan sifat antipeluru senjata kecil, tidak membutuhkan waktu lama untuk dipasang, dan juga ketika disimpan untuk penggunaan berulang. Keunggulan kamp modern ini tidak hanya sistem atau perangkat perlindungan ergonomis yang sangat baik, tetapi juga lebih mudah dipindahkan dan membuat fasilitas di sekitar benteng modern lebih cepat, lebih mudah dan lebih mudah, dapat dilengkapi dengan tenaga manusia. .. Ini dirancang dan dibangun untuk menggantikan benteng tradisional yang terbuat dari bahan seperti bukit pasir (Shaik Azahar Shaik Hussain September 2016).

Benteng bisa selebar dan setinggi yang Anda butuhkan, menggunakan fitur yang ada dan ruang situs yang sesuai secara logis. Kesamaan struktural benteng modern ini adalah dalam 30 menit dimungkinkan untuk membangun sekitar 1500 bukit pasir dan mengisinya dengan dua orang, dibandingkan dengan membangun kamp bukit pasir di mana 10 orang bekerja dalam 7 jam. Produk benteng masa kini juga cocok untuk mengisi pasir, campuran kerikil dan tanah keras. Menjanjikan perlindungan dan mudah dikelola. Struktur benteng modern ini dapat disesuaikan dengan berbagai penempatan seperti tembok pertahanan dan batas pertahanan, pos jaga, posisi bertahan atau menembak, pertahanan diri, dan kontrol lalu lintas jalan raya.

Menurut kajian Nor Zulaikha, Ab Talib (2015) tentang Kubu Kebal British. . Katanya, kubu atau peti pil British merupakan salah satu peninggalan sejarah British di Malaysia semasa Perang Dunia Kedua. Penyelidikan ini adalah untuk mempersembahkan kubu kuat British dalam bentuk poster, infografik dan laman web atau blog. Kajian ini lebih tertumpu kepada Kampung Kuala Rejang, Bachok, Kelantan sahaja kerana struktur bangunannya masih kukuh dan berhampiran dengan kawasan pelancongan, namun masih terbiar berbanding kawasan lain. Bagi mencapai objektif yang telah ditetapkan dalam kajian ini dapatan maklumat dan data yang berkaitan dengan sejarah kubu kebal British melalui beberapa proses secara berperingkat yang telah ditetapkan dalam perjalanan kajian. Di akhir penelitian ini, pengulas membuat format atau hasil yang memberikan informasi dan pengetahuan kepada pembaca tentang sejarah tak terkalahkan Inggris dengan cara yang lebih ringkas, jelas, dan mudah dipahami.

“Analysis of the Causes of Destruction of Two British Pillboxes in Bachok, Kelantan” telah menjadi kajian literature. Kajian ini telah dilaksanakan oleh Nur Athmar Hashim, Tengku Fauzan Tengku Anuar, Siti Aisyah Muhammad, Suresh Narayanan, Mohktar Saidinr, Nawwal Abdul Kadir, Nur Farhana Shuhaimi and Adam Mad Zain. Beliau mengatakan bahawa dalam kajian ini adalah Kotak pil adalah mekanisme pertahanan yang mantap yang dirancang untuk melindungi wilayah atau negara dari serangan musuh semasa perang. British membina beberapa kotak pil yang jelas di sepanjang pantai Bachok, Kelantan di Tanah Melayu sebelum meletusnya Perang Dunia Kedua pada 7 Disember 1941. Secara keseluruhan, 9 kotak pil dibina dengan jarak antara 0.99km hingga 1,44km.

Tujuan penyelidikan ini adalah untuk menentukan jenis pemusnahan kotak pil tersebut dan penyebabnya. Ini akan memberikan bukti dokumentasi arkeologi untuk peristiwa bersejarah Perang Dunia II di Malaysia. Metodologi kajian yang digunakan adalah survei lapangan, pemerhatian peserta, dan pemetaan kawasan. Hasil tinjauan lapangan menunjukkan bahawa kotak pil dihancurkan oleh hakisan pantai dan aktiviti manusia seperti vandalisme. Hakisan telah menyebabkan sebahagian strukturnya runtuh. Penduduk tempatan juga menggunakan kotak pil sebagai kandang untuk haiwan ternakan seperti kambing dan membuang sampah. Lebih-lebih lagi, terdapat keretakan pada bahagian dinding kotak pil. Makalah ini memfokuskan kepada dua kotak pil di Kampung Ger dan Kampung Kubang Kawah di Bachok. Mendokumentasikan pemeliharaan kotak pil ini berfungsi sebagai sumber rujukan untuk pendidikan dan penyelidikan, terutama untuk generasi akan datang, serta menjadi sumber pelancongan warisan yang berpotensi.

Kerosakan kubu kebal di kampung Anak Rhu dan Kampung pulau Belongan dan kesan ke atas pengabaian artifak mengatakab bahawa, kerosakan kubu kesan daripada tiada langkah langkah pemuliharaan dan pemeliharaan menrangkumi punca kerosakan dan jenis kerosakan yang berlaku serta kesan pengabaian ke atas artifak. Pemerhatian telah dijalankan ke atas dua buah kubu iaitu di kampung Anak Rhu dan Kampung Pulau Belongsn. Penulisan artikel ini berpandukan beberapa buah buku yang sangat menarik telah membuahkan kesabaran dan pemahaman yang tidak terhitung semasa proses penulisan. Pembinaan bangunan warisan seperti kubu kebal ini dibuat menggunakan medium penyimenan. Sehubungan dengan itu, artikel ini menghuraikan serba ringkas tentang kerosakan-kerosakan yang berlaku ke atas kubu kebal yang tidak dipulihara dan terbiar sehingga kini. Masalah ini memberi impak yang besar terhadap struktur fizikal kubu. Terdapat pelbagai aspek yang boleh dibincangkan mengenai

tatacara pemuliharaan harta benda warisan di Malaysia, namun penulisan artikel ini hanya memfokuskan aspek utama iaitu kerosakan yang berlaku ke atas kubu kebal (Nur Dayana Binti Rasli 2020).



Rajah 2.5 Kubu Moden di Kedah

(sumber:<https://www.google.com/search?q=kubu+kebal+pertahanan+tentaratm=i>)

UNIVERSITI
MALAYSIA
KELANTAN

2.6 Sektor Pelancongan di Kelantan

Malaysia adalah negara yang kaya dengan sumber daya alam yang indah dan menarik. Keberadaan dan keunikan flora dan fauna ini merupakan anugerah atau ciptaan Tuhan yang tak ternilai harganya. Pada saat yang sama, Malaysia juga memiliki berbagai daerah pantai atau tepi laut yang indah dan menarik. Kondisi pantai yang indah dan nyaman merupakan aset atau alat penting bagi negara dalam upayanya menarik wisatawan lokal maupun wisatawan asing yang datang ke Malaysia untuk menginap.. Keadaan persisiran pantai atau laut dan pulau yang terdapat di Malaysia khususnya di negeri Kelantan telah menjadi tumpuan atau fokus kepada para pelancong tempatan dan juga para pelancong asing. Ini karena ia melihatnya sebagai tujuan utama atau daya tarik wisata mereka. Anugerah atau ciptaan para dewa alam yang tak ternilai ini menjadikan Kelantan sebagai tujuan wisata. Oleh karena itu, ia mendorong pemerintah dan instansi terkait (LSM) untuk bekerja keras membantu meningkatkan promosi dan pengenalan Kelantan di Malaysia dan dunia (Ramli Razi 2015).

Di antara langkah-langkah yang diambil oleh kerajaan, seperti Tahun Kunjungan Malaysia, Tahun Kunjungan Kelantan, Kebun Wa Internasional, Karnaval dan festival lainnya, telah dapat membantu meningkatkan lebih banyak turis lokal maupun turis asing. Wisatawan berlibur di Kelantan. Pendekatan ini dapat membantu Kelantan menjadi tempat atau tujuan utama dan menawan untuk liburan dan pariwisata. Pada saat yang sama, pariwisata tidak hanya dapat membantu negara dan Kelantan untuk meningkatkan dan meningkatkan atau mengoperasikan sumber pendapatan. Ini akan memungkinkan Anda untuk mempresentasikan negara dengan lebih jelas dan akurat kepada wisatawan. Kedatangan wisman di Kaltan, khususnya, sangat membantu mendongkrak pendapatan negara dari sisi devisa. Oleh itu, sektor ini merupakan salah satu sektor utama dan mempunyai kepentingan yang besar kepada pembangunan

ekonomi negara. Oleh yang demikian, pelancongan disenaraikan sebagai Bidang Keberhasilan Utama Negara (NKEA) yang mampu menyediakan pertumbuhan ekonomi kritikal bagi sesebuah negara, negeri dan wilayah (Remali Yusoff 2017).

Namun demikian, meskipun sektor pariwisata khususnya wisata pantai atau bahari telah ada sejak lama, namun masih memiliki beberapa kekurangan dan lebih penting dan diakui oleh semua kalangan, termasuk wisatawan lokal maupun mancanegara dari luar. Menjadi beberapa bagian negara, terutama Kelantan, masih memiliki wilayah pesisir atau laut, dan masih banyak pantai yang belum berkembang dan sepenuhnya belum berkembang. Pengembangan sektor ini tidak hanya membantu menarik wisatawan ke daerah pesisir, tetapi juga membantu menghasilkan pendapatan bagi keluarga lokal melalui berbagai bentuk kegiatan ekonomi seperti perdagangan.

2.7 Latar belakang Ekonomi Kelantan Sejak Zaman Awal

Pada abad ke-19, perekonomian Kelantan masih bertumpu pada kegiatan pertanian. Jika melihat persebaran penduduk pada masa sebelum kemerdekaan, Semenanjung Malaya terdiri dari 21 komunitas Melayu yang tinggal di pedalaman, yang sebagian besar mati di dekat laut atau di tepi laut dan muara. Masyarakat Melayu adalah penduduk majoriti di Kelantan pada zaman awal dahulu, jadi ekonominya adalah bersifat jenis sara hidup yang mudah berasaskan pada penanaman padi dan aktiviti perikanan. Tidak ada penggunaan tanah tambahan. Karena semakin banyak orang yang menggunakan lahan, semakin banyak lahan yang akan dibuka untuk penanaman padi. 60% dari tanah Malaysia di Amerika Serikat digunakan di daerah seperti Perlis, Kedah, Praupinan dan Pera, dan tambahan 23% digunakan di Kelantan dan Terengganu. Orang-Orang Kelantan juga melatih keterampilan mereka. Pekerjaan seperti pengerjaan kayu, tenun, pembuatan kerajinan tangan, pembuatan berbagai macam senjata, pembuatan perahu.

Diantara senjata yang digunakan adalah Chris, lempar lembing, pedang, kapak dan pisau. Tenun ini juga dilakukan oleh perempuan Melayu di wilayah Terengganu. Sementara di Kelantan, masyarakat Melayu juga populer di salon, produksi logam, ukiran kayu dan pot tanah liat. Namun sektor pariwisata khususnya wisata pantai atau bahari sudah ada sejak lama, namun masih memiliki beberapa kekurangan dan lebih penting dan diakui oleh semua kalangan, termasuk wisatawan lokal maupun mancanegara dari luar. Akan. Beberapa bagian negara, khususnya Kelantan, masih memiliki wilayah pesisir atau laut, dan masih banyak pantai yang belum berkembang dan sama sekali belum berkembang. Pengembangan sektor ini tidak hanya membantu menarik wisatawan ke daerah pesisir, tetapi juga membantu menghasilkan pendapatan bagi keluarga lokal melalui berbagai bentuk kegiatan ekonomi seperti perdagangan.

2.8 Kegiatan Ekonomi di Kelantan

Kegiatan ekonomi utama Kelantan ialah pertanian, dan sawah padi merupakan tanaman utama. (M.W.F. Tweedie, 1953 & A.H. Hill, 1956). Tanaman padi yang paling penting ialah sawah padi yang kebanyakannya tertumpu di utara Kelantan yang terdiri daripada Bachok, Kota Bharu, Pasir Putih, Pasir Putih dan Tumpat (E.H.G. Dobby, 1951). Pada tahun 1921, seramai 127,459 orang telah dilaporkan di Kelantan. Ini mewakili 71.8% penduduk yang bekerja sebagai petani di sawah padi (Ishak Shari, 1992). Selain daripada pertanian, kebanyakan penduduk di Kelantan juga terlibat dalam aktiviti perikanan. Perikanan merupakan aktiviti ekonomi kedua terbesar selepas aktiviti pertanian. Malah ia merupakan mata pencarian duit yang utama bagi penduduk yang tinggal di kawasan pesisiran pantai atau kawasan sungai di Kelantan .

Aktiviti penangkapan ikan dan aktiviti pertanian merupakan salah satu usaha yang dijalankan bertujuan untuk memenuhi keperluan harian keluarga semata-mata. Oleh itu, tidak hairanlah jika kebanyakan nelayan adalah juga petani di negeri Kelantan. Dalam masa yang sama, mereka juga bercucuk tanam dengan menanam tanaman seperti kelapa, padi, ubi, sagu, nipah dan sebagainya (Zaidi-Saidi Ibrahim, 1982). Banci penduduk pada tahun 1921 melaporkan bahawa kira-kira 7,197 orang penduduk lelaki atau 14.1% daripada penduduk lelaki yang bekerja terlibat dalam perusahaan ini. Bilangannya dilaporkan turun kepada 6,224 orang atau 5.8% sahaja pada tahun 1931 (Ishak Shari, 1992).

2.9 Penutup

Sorotan kajian amat penting dalam melakukan satu kajian yang berkaitan dengan sesuatu topik lebih jelas. Bahagian ini membincangkan tentang sorotan kajian lepas yang telah diperolehi dari pelbagai untuk dijadikan sebagai rujukan kepada pengkaji dalam pengumpulan maklumat. Setiap rujukan yang dirujuk oleh penyelidik mempunyai kelebihan tersendiri bagi penyelidik mendapatkan maklumat. Melalui kajian terdahulu ini juga anantara Langkah yang memerlukan ketelitian dan perhatian semasa proses pembacaan agar tidak ketinggalan sebarang maklumat yang penting. Dengan pembacaan ini, penyelidik akan menjadi lebih teliti terhadap kajian yang dilakukan di samping dapat menambah sesuatu atau input yang baru terhadap kajian berbanding dengan kajian-kajian sebelum ini. Selain itu, melalui kajian terdahulu juga dapat disimpulkan bahawa pentingnya kubu kebal demi kesejahteraan generasi akan datang. Terdapat banyak kajian yang terdahulu yang boleh dijadikan sebagai rujukan dan panduan dalam menjalankan kajian ini.

BAB 3

METODOLOGI KAJIAN

3.1 Pengenalan

Metodologi studi adalah metode dan teknik untuk membentuk, mengumpulkan, dan menganalisis data untuk membuat bukti yang mendukung studi dan formulasi. Data yang diperoleh dengan metode yang digunakan dianalisis dan dijelaskan lebih rinci dalam bab berikutnya dari penelitian ini. Tujuan kaedah yang digunakan adalah untuk membantu penyelidik dalam mendapatkan maklumat. Salah satu kaedah yang digunakan oleh pengkaji semasa kajian awal adalah dengan menggunakan kaedah menemu bual, memerhati dan menemu bual penduduk berhampiran kubu kuat Kampong Gmelavi di Kelantan. Metode kualitatif dipilih berdasarkan kesesuaian penelitian ini, yang membuatkan metodologi temubual, pemeriksaan dokumentasi, bahan audiovisual, observasi, dan lain-lain untuk memperoleh informasi atau maklumat tentang penelitian yang dilakukan.

3.2 Kaedah Kajian

Kaedah kajian merupakan satu cara penyelidik mengumpul dan menganalisis data bagi melengkapkan penyelidikan yang dijalankan. Kaedah penyelidikan terbahagi kepada penyelidikan kualitatif dan penyelidikan kuantitatif. Penyelidik menggunakan pelbagai kaedah penyelidikan untuk menyelesaikan tugas yang diberikan. Oleh itu, pengkaji menggunakan kaedah kualitatif iaitu pemerhatian, temu bual, dan informan kajian. Kaedah ini sangat membantu pengkaji dalam kajian ini dan membantu pengkaji mendapatkan maklumat yang betul dan cepat tentang Kebal Kampung Ger Melawi, Kelantan

No	Objektif Kajian	Reka bentuk kajian
1.	Mengenalpasti keistimewaan dari sudut sejarah kewujudan Kubu Kebal Kampung Ger Melawi, Kelantan.	Kajian Kepustakaan, Kajian Lapangan, Pemerhatian
2.	Mengetahui kesan Kubu Kebal Kampung Ger Melawi, terhadap ekonomi penduduk sekitar kawasan.	Kaedah Tinjauan Kajian Soal Selidik
3.	Mencadangkan usaha yang perlu dilaksanakan bagi mempromosi Kubu Kebal sebagai aset pelancongan masyarakat setempat.	Kaedah Tinjauan Kajian Soal Selidik

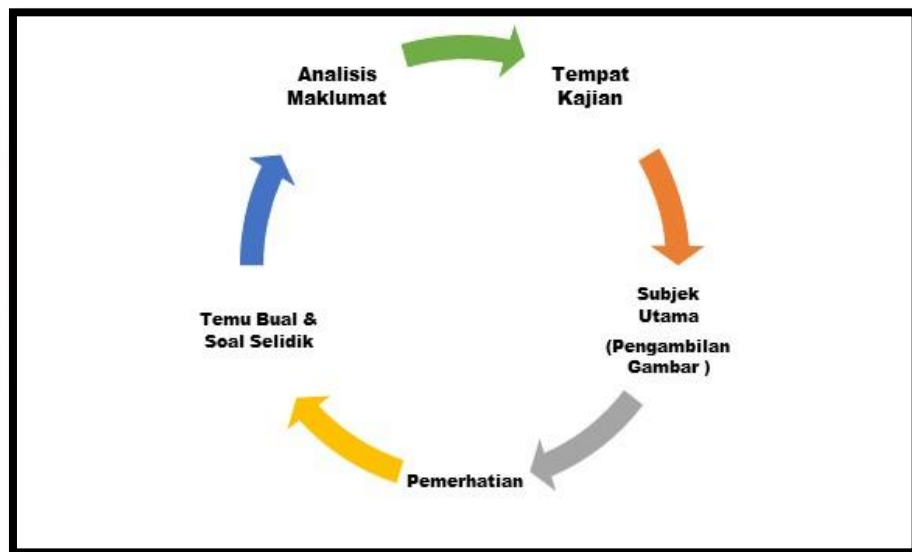
Jadual 3.2: Objektif Kajian dan Reka bentuk Kajian

Jadual di atas menunjukkan objektif kajian dan kaedah kajian yang digunakan untuk menjalankan kaedah kajian yang digunakan dalam setiap objektif kajian. Antaranya. Objektif kajian pertama iaitu, Mengenalpasti keistimewaan dari sudut sejarah kewujudan Kubu Kebal Kampung Ger Melawi, Kelantan. Bagi objektif kajian ini kaedah kajian yang digunakan adalah temu bual dan kajian kepustakaan. Kaedah temu bual ini dijalankan terhadap penduduk kampung Ger Melawi untuk mendapatkan maklumat berkaitan dengan keistimewaan dari sudut sejarah kewujudan Kubu Kebal Kampung Ger Melawi, Kelantan. Pengkaji akan melaksanakan temu bual secara tidak formal terhadap penduduk Kampung Ger Melawi sebanyak 8 orang. Bagi kaedah kajian seterusnya adalah kajian kepustakaan. Kajian kepustakaan ini dijalankan untuk mendapatkan maklumat yang jelas dan tepat tentang keistimewaan dari sudut sejarah kewujudan Kubu Kebal Kampung Ger Melawi, Kelantan. Kajian kepustakaan ini dijalankan di Perpustakaan Awam Kota Baharu dan Perpustakaan Universiti Malaysia Kelantan. Melalui kaedah kajian ini pengkaji akan dapat berjaya mencari keistimewaan dari sudut sejarah kewujudan Kubu Kebal Kampung Ger Melawi, Kelantan dengan jayanya.

Seterusnya, objektif kajian kedua dan ketiga telah menggunakan kaedah soal selidik. Objektif kajian kedua adalah mengetahui kesan Kubu Kebal Kampung Ger Melawi, terhadap ekonomi penduduk sekitar kawasan. Objektif kajian ketiga adalah mencadangkan usaha yang perlu dilaksanakan bagi mempromosi Kubu Kebal sebagai aset pelancongan masyarakat setempat. Bagi objektif kajian kedua dan ketiga pengkaji telah menggunakan kaedah soal selidik terhadap penduduk Kampung Ger Melawi, Kelantan. Pengkaji telah menyediakan “Google Form” kepada penduduk kampung tersebut. Jumlah responden sebanyak 306 orang sahaja yang pengkaji perlu. Ia mengikut kiraan daripada jumlah penduduk kampung iaitu seramai 1595 orang

penduduk. Borang soal selidik ini terbahagi kepada 3 bahagian. Bahagian 1 fokus kepada maklumat diri atau responden. Bahagian 2 pula, fokus kepada potensi Kubu Kebal Kampung Ger Melawi, Kelantan. Bahagian ketiga adalah cadangan atau usaha untuk mempromosikan Kubu Kebal Kampung Ger Melawi, Kelantan. Pengkaji sangat berharap bahawa penduduk Kampung Ger Melawi, dapat memberikan kerjasama yang kuat untuk menyelesaikan kajian ini dengan baiknya.

3.3 Pendekatan Kajian



Rajah 3.3: Carta Alir Pendekatan Kajian

Pendekatan studi kasus merupakan salah satu metode yang terdapat dalam pendekatan penelitian dan bertujuan untuk memperoleh informasi tentang penelitian yang sedang dilakukan. Studi kasus biasanya berfokus pada seseorang, penghancuran benteng, faksi kekebalan, situasi atau fenomena secara rinci. Pendekatan eksplorasi seperti itu akan menggunakan kaedah temubual dan pemerhatian ke kawasan kajian untuk mendapatkan subjek utama dalam kajian ini. Kaedah ini dilakukan di Kubu Kebal Kampung Ger Melawi, Kelantan dan kajian kes berfungsi sebagai kaedah untuk mengumpul data berkaitan dengan kajian yang dijalankan oleh penyelidik. Dalam kajian kes ini, aspek penting yang perlu dalam dokumen kajian ialah gambar melalui pemerhatian yang dijalankan, mengadakan temubual dan soal selidik di kawasan kajian.

3.4 Reka Bentuk Kajian

Reka bentuk kajian ditakrifkan sebagai pengolahan data dan maklumat berdasarkan pelaksanaan kajian dengan lebih khusus dan tepat tentang konsep pembentukan (Kerlinger, 1970). Menurut Sabitha (2006), menerangkan dalam artikel yang ditulisnya dengan reka bentuk kajian memainkan peranan yang dominan dengan memberi tafsiran berdasarkan penyelidikan, dan sebagai garis panduan dalam menganalisis data dan maklumat kepada para penyelidik dalam penyelidikan yang ingin dibuat.



Rajah 3.4: Reka Bentuk Kajian

3.4.1 Kualitatif

Kaedah kuantitatif merupakan satu kaedah yang menggunakan analisis statistik data numerik untuk mendapatkan sesuatu maklumat serta menjelaskan sesuatu perkara. Selain itu, proses yang digunakan dalam kaedah ini dengan melibatkan angka, data numerik serta membuat pengiraan kuantiti dan peratusan untuk mendapatkan hasil kajian. Malah, kaedah ini juga menggunakan skop responden yang besar. Contoh kajian ialah kajian mengenai persepsi responden dan kajian mengenai tinjauan. Manakala kaedah kualitatif ialah kaedah untuk mendapatkan data dengan cara yang terperinci serta memfokuskan sesuatu skop, Lokasi kajian serta responden yang tertentu sahaja. Proses yang digunakan dalam kaedah ini dengan melakukan tinjauan lokasi kajian serta pemerhatian terhadap sesuatu yang berlaku, membuat analisis terhadap dokumen atau kajian terdahulu serta merekodkan hasil pemerhatian. Selain itu, kajian ini melibatkan skop responden yang kecil dimana pengkaji melakukan temu bual dengan responden yang tertentu sahaja. Contoh kajian ialah kajian mengenai sejarah, etnografi dan kajian kes.

Berdasarkan kajian ini penyelidik telah memilih kaedah kualitatif dimana ianya bersesuaian dengan pendekatan kajian 'case study'. Dalam kajian in, pengkaji telah menggunakan dua jenis sumber untuk mendapatkan rujukan Serta maklumat berkaitan tajuk kajian. Sumber merupakan sumber utama yang terdiri daripada tinjauan pemerhatian serta hasil temu bual. Seterusnya ialah sumber sekunder yang merujuk kepada sumber internet dan sumber perpustakaan yang terdiri daripada jurnal, artikel, kajian terdahulu, keratan akhbar, internet dan sebagainya. (Kamarudin Husin & Siti Hajar Abdul Aziz, 2004)

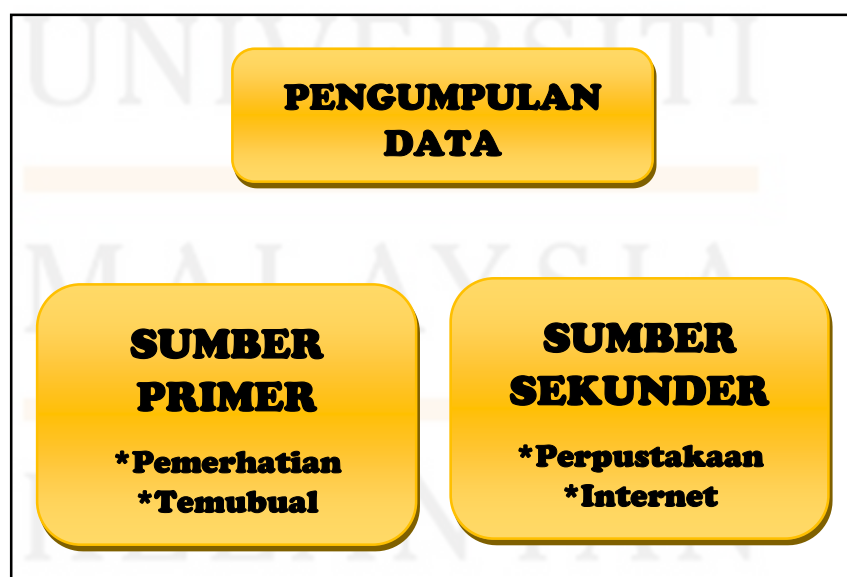
Kesimpulan menurut Denzin dan Lincoln (1994), penyelidikan kualitatif melibatkan pelbagai jenis kaedah termasuk pendekatan semulajadi (naturalistik) semasa menjalankan penyelidikan (Denzin & Lincoln 1994). Penyelidikan kualitatif menggambarkan sebagai proses inkuiri atau interaksi untuk pengumpulan data (Creswell, 1994).

3.4.2 Kaedah Kuantitatif

Kajian kuantitatif ditakrifkan sebagai suatu kajian berdasarkan analisis statistik yang lebih kepada objektif. Penyelidikan kuantitatif berkaitan dengan analisis data numerika dengan cara yang tepat berdasarkan kajian eksperimental yang dijalankan. Jumlah data numerika dikumpulkan untuk menganalisis dan permasalahan kajian telah dinyatakan dalam bentuk hipotesis. Kaedah kuantitatif menggambarkan sebagai observasi atau penelitian yang spesifik yang mengandungi aspek yang mempunyai konsep yang jelas dan sistematik. Kaedah kuantitatif berdasarkan kepada penggunaan data yang dikumpul, mengaplikasikan angka dan juga menggunakan data yang mengandungi garbar, carta, rajah, graf untuk mendapatkan data yang tepat dan mantap (Husnita Sari, 2015). Menurut Sugiyono (2012), kaedah kuantitatif berdasarkan kepada falsafah positivism dan menentukan pada sesuatu populasi. Teknik persempelan data dijalankan mengikut analisis data yang statistik.

3.5 Pengumpulan Data

Pengumpulan data merupakan kombinasi daripada dua sumber iaitu sumber primer dan sumber sekunder. Instrumen pengumpulan data merupakan sumber yang membantu untuk menjalankan penyelidikan dengan lebih sistematik dan mudah (Suharsimi Arikunto, 2010). Menurut Sabitha Marican (2005), data adalah suatu penilaian terhadap fakta, ciri-ciri, yang boleh dikira. Data yang dikumpulkan mengandungi pemerhatian (Burning & Kints, 1987). Secara keseluruhannya, pengumpulan data dibahagikan kepada dua jenis iaitu sumber data primer (raw data) dan data sekunder (secondary data). Sumber primer ditakrifkan sebagai maklumat atau data yang dikumpulkan daripada sumber asli atau sumber pertama (Rohana Yusof, 2004). Menurut Sabitha Marican, 2005, menyatakan bahawa pengumpulan data merupakan data asal yang dikumpul untuk dapat menjawab persoalan kajian (Sabitha Marican, 2005). Beliau menyatakan lagi, definisi bagi sumber sekunder ialah data yang diperolehi daripada pengkaji atau penyelidik lain.



Rajah 3.5: Pengumpulan Data

3.5.1 Sumber Primer

Sumber primer didefinisikan sebagai data yang diperolehi daripada sumber asli bagi menjawab persoalan kajian melalui proses yang melibatkan soal selidik, temu bual, pemerhatian dan kajian lapangan. Pengumpulan data dari sumber primer secara aktif berdasarkan temu bual untuk mendapatkan data dan maklumat dengan tepat. Secara umumnya, temubual ini melibatkan interaksi antara dua orang sahaja iaitu penyelidik dan responden (Yusof, 2003). Data primer juga merupakan data yang dikumpul secara khususnya untuk menjawab persoalan kajian dan penyelidik untuk menguji hipotesis dalam kajiannya (Sabitha Marican, 2005)

I. Pemerhatian

Pemerhatian memainkan peranan yang penting dalam sesebuah penyelidikan. Pengkaji telah menjalankan kaedah pemerhatian di kawasan atau lokasi yang sesuai dan berkaitan dengan penyelidikannya iaitu lokasi Kubu Kebal Kampung Ger Melawi, Kelantan. Pengkaji juga memastikan lokasi yang dipilihnya terdapat penduduk sekitar kawasan Kubu Kebal Kampung Ger Melawi, Kelantan Kawasan yang dipilih berdasarkan pemerhatian, terdapat Kubu Kebal Kampung Ger Melawi, Kelantan. Melalui kaedah pemerhatian ini, dapat mengenalpasti punca-punca kerosakan, jenis-jenis kerosakan dan cadangan potensi kawasan kubu kebal kepada penduduk sekitarnya. Dalam masa yang sama pengkaji juga dapat mengambil beberapa kepingan gambar-gambar sekitar kubu kebal dan juga dalam kubu kebalnya. Hal ini dapat menguatkan kajian penyelidikan pengkaji supaya menyiapkan dalam tempoh yang diberikan dengan jayanya.

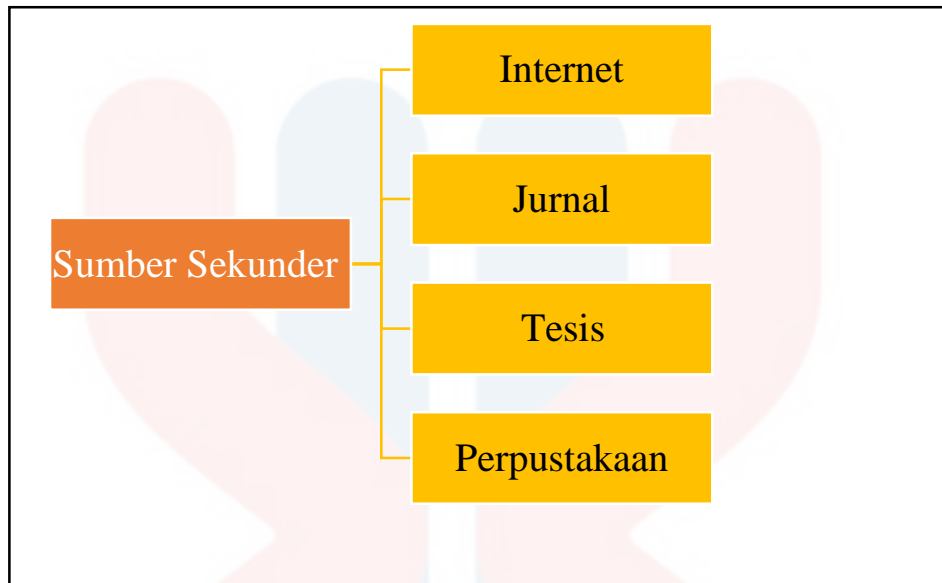
II. Temu bual

Dalam penelitian ini, pemeriksa memilih cara berbicara informal untuk menghindari rasa malu antara pemeriksa dan orang yang dilaporkan. Reviewer akan mempublikasikan dan merekam percakapan dan merekam semua informasi dan data yang diberikan oleh informan. Metode wawancara atau interaksi dengan penguji dan responden dilakukan di lokasi penelitian yang dipilih oleh Kubu Kebal, Desa Ger Melawi, Kelantan. Warga wilayah atau desa ikut serta dalam temu bual ini. Pertemuan ini dapat memberikan jawaban yang jelas dan tepat terhadap tujuan dari penelitian ini. Metode wawancara ini dimaksudkan untuk memberikan informasi yang lebih rinci dan membantu peneliti meningkatkan penelitiannya.

III. Borang Soal Selidik

Soal selidik merupakan satu kaedah yang dibentuk secara khusus untuk mengumpul maklumat dalam tujuan analisis bagi menjawab objektif kajian. Borang soal selidik ini perlulah dirangka secara konseptual mengikut objektif dan berseuaian. Hal ini dikatakan demikian agar setiap soalan yang dirangka dalam soal selidik dapat mencapai sasaran. Oleh itu, responden akan lebih memahami soalan semasa menjawab dan mereka dapat memberikan jawapan yang lebih tepat dan berseuaian. Dalam kajian ini, pengkaji menggunakan borang soal selidik dalam bentuk soalan tertutup. Penggunaan borang soal selidik tertutup adalah untuk membantu pengkaji mendapatkan jawapan yang boleh dibandingkan dan berbeza-beza dalam melakukan proses analisis data secara kekerapan, peratusan dan min. Borang soal selidik dibentuk dan digunakan untuk menjawab objektif ketiga iaitu menilai potensi kawasan Kubu Kebal Kampung Melawi, Kelantan terhadap penduduk sekitar kawasan kajian.

3.5.2 Sumber Sekunder



Rajah 3.5.2: Sumber Sekunder

Menurut Marican (2005), sumber sekunder boleh dirujuk sebagai data yang dikumpul oleh penyelidik lain. Contohnya, mengumpul data lepas atau sebelumnya untuk tujuan penyelidikan. Data ini masih boleh digunakan dan relevan serta boleh digunakan untuk menjawab persoalan kajian atau berkembang menjadi maklumat atau rumusan penyelidikan baharu hari ini. Menjalankan penyelidikan di Kubu Kampong Gamarawe di Kelantan. Penyelidik menggunakan data sekunder seperti makalah, jurnal, Internet, dan bahan lain.

I. Internet

Internet merupakan sumber yang sering digunakan oleh pengkaji untuk menjalankan kaedah pengumpulan data. Pengkaji menggunakan sumber 18 internet untuk mencari maklumat atau informasi berkaitan dengan kajian yang akan dijalankan. Kesemua maklumat atau informasi yang diperolehi oleh pengkaji akan dikumpulkan sebagai sumber rujukan bagi memudahkan pengkaji membuat tinjauan awal berkaitan dengan topik yang ingin dikaji.

Penyelidik telah merujuk laman sesawang untuk mendapatkan beberapa maklumat dan data tambahan yang boleh digunakan untuk membantu penyelidik menyiapkan kajian yang dijalankan. Kaedah internet merupakan kaedah yang digunakan untuk mendapatkan maklumat di atas talian. Melalui kaedah ini, penyelidik telah merujuk artikel-artikel yang berkaitan untuk dijadikan sebagai bahan rujukan.

II. Jurnal

Jurnal yang diambil oleh pengkaji merupakan maklumat yang akan dijadikan salah satu rujukan untuk melengkapkan maklumat dalam kajian ini. Jurnal-jurnal yang diperolehi oleh pengkaji merupakan maklumat sah yang diperolehi di laman web Pejabat Perpustakaan dan Pengurusan Ilmu Universiti Malaysia Kelantan. Sumber rujukan ini akan dijadikan salah satu penanda aras untuk pengkaji untuk mencapai objektif yang telah ditetapkan.

III. Tesis

Pengkaji juga menggunakan tesis untuk menjadi rujukan dalam melakukan kajian terhadap Kubu Kebal Kampung Ger Melawi, Kelantan bagi mendapatkan data yang berkaitan. Pengkaji mendapatkan tesis-tesis yang berkaitan di laman web sesawang Pejabat Perpustakaan dan Pengurusan Ilmu Universiti Malaysia Kelantan dan juga laman web lain untuk mendapatkan data yang sah. Hal ini dapat mengukuhkan penyelidik dalam mengumpulkan maklumat-maklumat yang terdapat dalam kajian tesis ini.

IV. Perpustakaan

Perpustakaan adalah salah satu instrumen yang digunakan daripada rujukan buku. Penyelidik melakukan penelitian ke atas buku-buku yang mengandungi maklumat yang berkaitan dengan tajuk kajian yang dijalankan. Kaedah yang dilakukan oleh penyelidik ini adalah kaedah yang utama bagi mendapatkan beberapa maklumat mengenai kubu kebal kawasan kajian pengkaji dengan lebih jelas dan maklumat yang tepat secara betul. Melalui kaedah rujukan buku ini, penyelidik dapat menambahkan pengetahuan yang lebih luas berkaitan dengan Kubu Kebal itu. Penyelidik telah mengunjung ke dua buah perpustakaan iaitu Perpustakaan Awam Kota Baharu dan Perpustakaan Universiti Malaysia Kelantan. Hal ini dapat membantu penyelidik untuk mencari maklumat yang betul dengan tepat bagi mengukuhkan kajian tesis ini.

3.6 Penutup

Dalam bab ini, penyidik menjelaskan tentang cara-cara penyidikan yang telah dilakukan penyidik untuk memperoleh data yang akurat dan akurat tentang penyidikan yang dilakukan secara cermat. Oleh kerana itu, peneliti menggunakan berbagai cara untuk memperoleh data dengan menggunakan kaedah sumber primer dan sekunder dalam penelitian ini. Dalam penelitian ini, peneliti menggunakan metode utama, yaitu metode kualitatif. Hal ini dikarenakan metode ini sangat cocok untuk mendapatkan data yang benar, tidak ada kesalahan dalam penulisan hasil penelitian, dan menghasilkan penelitian yang sangat baik. Tanpa sumber informasi tentang hasil metodologi yang dilakukan, laporan yang dilakukan tidak akan lengkap dan bahkan menjadi tidak valid dan dapat mengganggu penelitian yang dilakukan. Metode ini merupakan metode yang paling cocok untuk melakukan survei, karena sangat mudah dan akurat untuk pendataan kekebalan desa Germerawi di Kelantan.

Bahagian metodologi dari penelitian ini menggunakan teknik yang sistematis dan teratur untuk menghasilkan temuan yang valid dan bermakna untuk proyek penelitian yang sedang berlangsung. Oleh karena itu, peneliti dapat menyimpulkan bahwa bagian yang tepat dari metode penelitian sangat penting untuk melakukan studi survei atau disertasi. Hal ini akan memudahkan peneliti untuk merumuskan rumusan dan pembahasan yang akan dijelaskan lebih jelas dan lebih mendalam pada bagian selanjutnya. Peneliti meyakini bahawa informasi yang diperoleh melalui hasil pendekatan metodologis dapat menjadi sumber referensi bagi peneliti selanjutnya.

BAB 4

ANALISIS DAN DAPATAN KAJIAN

4.1 Pengenalan

Bab 4 ini menjelaskan tentang dapatan kajian untuk mendapatkan maklumat atau data yang berkaitan dengan keistimewaan Kubu Kebal Kampung Ger Melawi yang memberi kesan terhadap Sektor ekonomi di Bachok Kelantan. Pengkaji dapat mengenalpasti dan mendapatkan maklumat atau data yang berkaitan dengan betul dan tepat melalui prosedur-prosedur kajian ini.

Dalam bab 4 ini juga mengemukakan tentang kajian soal selidik dalam bentuk (Google form) yang mengandungi informasi atau butiran tentang Keistimewaan Kubu Kebal Kampung Ger Melawi yang memberi kesan terhadap Sektor ekonomi di Bachok Kelantan akan mendapatkan maklumat yang terperinci, jelas dan mudah difahami. Bab 4 dapatan kajian ini sangat penting dalam setiap projek penyelidikan kerana akan menjawab setiap satu permasalahan kajian dan semua objektif kajian yang telah dinyatakan sebelum ini.

Dapatan kajian ini merangkumi tiga objektif utama yang dinyatakan pengkaji iaitu pertama pengkaji dapat mengenalpasti keistimewaan dari sudut sejarah kewujudan Kubu Kebal Kampung Ger Melawi, Kelantan. Dalam hal ini, kajian soal selidik terhadap penduduk sekitar kawasan Kampung Ger Melawi, Kelantan yang dikaji dapat diketahui secara lebih terperinci. Kedua ialah mengkaji kesan Kubu Kebal Kampung Ger Melawi, terhadap ekonomi penduduk sekitar kawasan. Objektif ketiga dan yang terakhir bagi pengkaji pula adalah cadangkan usaha yang perlu dilaksanakan bagi mempromosi Kubu Kebal sebagai aset pelancongan masyarakat setempat. Cadangan-cadangan ini akan mengutarakan bagaimana cara terbaik dan berkesan untuk mempromosi Kubu Kebal sebagai aset pelancongan masyarakat setempat.

4.2 Analisis Demografi Responden

Responden merupakan pihak-pihak yang dianggap dan dijadikan sebagai sampel dan bukti dalam sesuatu penelitian kajian. Mereka berperanan dalam memberikan maklumat atau menjawab soalan-soalan yang dikemukakan oleh pengkaji. Bahagian ini akan menerangkan mengenai latar belakang responden. Seramai 328 orang responden terdiri daripada Kampung Ger Melawi, Kelantan serta pelajar alian Pengajian Warisan telah memberi kerjasama dengan baik terhadap pengkaji dalam usaha menyempurnakan kajian ini. Hasil analisis kajian akan diringkaskan dalam bentuk carta pai.

4.2.1 Taburan Responden Mengikut Jantina

Data jantina responden yang diperolehi akan dikumpulkan dan dianalisis seperti dalam Jadual 4.1

JANTINA	BILANGAN RESPONDEN	PERATUSAN (%)
Lelaki	161	49.1%
Perempuan	167	50.9%
Jumlah	328	100%

Jadual 4.1: Taburan Responden Mengikut Jantina

Seramai 328 orang responden telah memberi kerjasama dalam menjawab soal selidik yang telah diedarkan di 2 kawasan berlainan iaitu di Kampung Ger Melawi, Kelantan dan di sekitar kampus UMK. Jumlah peratusan sebanyak 49.1% atau bersamaan 161 orang responden terdiri daripada responden lelaki. Seramai 167 orang responden yang bersamaan 50.9% pula terdiri daripada responden perempuan. Hal ini menunjukkan responden perempuan lebih memberi kerjasama berbanding responden lelaki berdasarkan hasil analisis data yang diperolehi berdasarkan jadual 4.1 di atas.

4.2.2 Taburan Responden Mengikut Umur

Data umur responden yang diperolehi akan dikumpulkan dan dianalisis seperti dalam Jadual 4.2

UMUR	BILANGAN RESPONDEN	PERATUSAN (%)
Bawah 18 Tahun	80	24.4%
19-30 Tahun	181	55.2%
31-45 Tahun	43	13.1%
46-59 Tahun	18	5.5%
60 Tahun ke atas	6	1.8%
Jumlah	328	100%

Jadual 4.2: Taburan Responden Mengikut Umur

Analisis data menunjukkan seramai 80 orang responden atau bersamaan 24.4% terdiri daripada responden berumur bawah 18 tahun. Responden 19 hingga 30 tahun pula mencatatkan jumlah paling ramai dengan peratusan sebanyak 55.2% atau bersamaan 181 orang responden. Responden yang berumur antara 31 hingga 45 tahun mencatatkan jumlah seramai 43 orang responden yang bersamaan 13.1% manakala responden lingkungan 46 hingga 56 tahun pula mencatatkan peratusan sebanyak 5.5% yang bersamaan 18 orang responden. Bagi responden 60 tahun ke atas pula mencatatkan peratusan sebanyak 1.8% atau bersamaan 6 orang responden sahaja. Responden berumur 19 hingga 30 tahun mendominasi taburan responden mengikut umur dalam kajian ini.

4.2.3 Taburan Responden Mengikut Bangsa

Data bangsa responden yang diperolehi akan dikumpulkan dan dianalisis seperti dalam Jadual 4.3.

Bangsa	Bilangan Responden	Peratusan (%)
Melayu	161	49.1%
Cina	46	14%
India	114	34.8%
Lain-lain	7	2.1%
Jumlah	328	100%

Jadual 4.3: Taburan Responden Mengikut Bangsa

Berdasarkan Jadual 4.3 responden berbangsa Melayu mencatatkan bilangan responden yang paling ramai dengan peratusan sebanyak 49.1% atau bersamaan 161 orang responden. Seterusnya, jumlah, responden berbangsa Cina pula mencatatkan bilangan seramai 46 orang responden (14%) manakala jumlah responden berbangsa India mencatatkan peratusan sebanyak 34.8% bersamaan 114 orang responden. Bagi lain-lain bangsa pula mencatatkan angka sebanyak 2.1% bersamaan 7 orang responden sahaja. Hal ini kerana kebanyakan penduduk di sekitar kawasan kajian terdiri daripada orang Melayu.

4.2.4 Taburan Responden Mengikut Tahap Pendidikan

Data tahap pendidikan responden yang diperolehi akan dikumpulkan dan dianalisis seperti dalam Jadual 4.4.

Tahap Pendidikan	Bilangan Responden	Peratusan (%)
TIDAK PENDIDIKAN FORMAL	8	2.4%
UPSR	11	3.4%
SRP/PMR/SPM	100	30.5%
STPM/DIPLOMA	51	15.5%
IJAZAH	155	47.3%
LAIN-LAIN	3	0.9%
Jumlah	328	100%

Jadual 4.4: Taburan Responden Mengikut Tahap Pendidikan

Berdasarkan Jadual 4.4, seramai 8 orang responden atau bersamaan 2.4% memiliki tahap pendidikan formal manakala jumlah responden di peringkat UPSR pula mencatatkan bilangan seramai 11 orang responden atau bersamaan 3.4%. Responden yang memiliki tahap pendidikan di peringkat SRP/ PMR/ SPM pula mencatatkan bilangan seramai 100 orang responden atau bersamaan 30.5% manakala bagi peringkat STPM/ Diploma pula mencatatkan bilangan seramai 51 orang responden bersamaan 15.5%. Responden yang memiliki pendidikan di peringkat Ijazah

pula mencatatkan bilangan responden yang paling banyak dengan bilangan seramai 155 orang responden bersamaan 47.5%. Bagi responden yang memiliki tahap pendidikan lain-lain pula mencatatkan bilangan responden seramai 3 orang responden sahaja.



UNIVERSITI
MALAYSIA
KELANTAN

4.3 Keistimewaan dari sudut sejarah kewujudan kubu kebal Kampung Ger Melawi, Kelantan

Menurut Salleh Mohd Akib 2013 (The British Pillbox) Perbadanan Muzium Negeri Kelantan mengatakan bahawa Istana ini merupakan kubu pertahanan British sebagai tempat perlindungan daripada serangan Jepun. Dikatakan juga, kubu itu dibina tepat selepas mendapat maklumat bahawa Jepun dijangka akan menyerang Tanah Melayu melalui Kelantan. Dalam masa yang sama, kubu kebal Kampung Ger Melawi, Kelantan mempunyai keistimewaan yang sangat menarik dari segi sudut sejarah. Keistimewaan yang terdapat di kubu kebal Kampung Ger Melawi merupakan hasil ketinggalan zaman peperangan jepun yang diserang Kelantan pada perang dunia ke-2.

4.3.1 Reka Bentuk Kubu Kebal Kampung Ger Melawi, Kelantan

Berdasarkan kajian lepas, dianggarkan terdapat lebih 12 kubu British di sepanjang pantai Bachuk khususnya di daerah Kampung Gir di Malawi, Kelantan. Tujuan pembinaan kubu di sepanjang pantai adalah untuk mempertahankan dan melindungi negeri Kelantan daripada serangan tentera Jepun dari Laut China Selatan. Menurut salah seorang penduduk Kampung Ger Melawi, Kelantan yang ditemubual secara tidak formal iaitu, En, Wahab Bin Mat Sain mengatakan bahawa bentuk kubu kebal Kampung Ger Melawi, Kelantan seperti bulatan tapak kuda tetapi bersegi 9 manakala atap kubu kebal serta dindingnya pula diperbuat daripada campuran simen, pasir sungai dan batu-bata sungai serta kerawat besi dengan ketebalan dianggarkan 8 inci.

Atap benteng Kubu Kampung Ger Melawi biasanya sama. Ertinya, ada atap datar dan jenis bahan beton semen tebal untuk perlindungan yang kuat. Di tengah bagian dalam benteng terdapat pilar beton besar selebar 1 kaki persegi (1'X1') untuk memperkuat struktur peningkat kekebalan dengan benar. Setiap sudut benteng tak terkalahkan Kampung Melawi cukup besar untuk digunakan senapan dan senapan mesin untuk melawan musuh, dan untuk melihat dengan jelas dan melihat pergerakan musuh dari kejauhan, ada lubang yang unik.

Penggunaan pasir dan batu sungai sebagai bahan utama dalam pembinaan kubu kebal Kampung Ger Melawi, Kelantan disebabkan ianya tahan lasak dan sukar mengalami kerosakan. Tambahan lagi, menurut kajian artikel (Nur Athmar Hashim 2021) menyatakan bahawa kedudukan kubu-kubu kebal khususnya di kubu kebal Kampung Ger Melawi, Kelantan tersusun rapat-rapat lebih kurang 1 ½ kilometer jaraknya antara satu dengan kubu –kubu kebal yang lain.

Namun kubu Kampung Ger Melawi, Kelantan yang tidak tertembus memiliki beberapa perbezaan seperti volume tinggi dan rendah serta dinding dari dalam seperti dinding kabin. Kekuatan di kubu Kampung Ger Melawi, Kelantan yang tidak tergoyahkan mengikuti kebutuhan dan penggunaan berbagai Senjata api seperti mesin MK-4 atau MK-5, dan senapan tempat-ke-tempat. Selain itu, seorang pejabat militer Malaysia mengatakan bahwa kubu Kampung Gir Malawi, Kelantan yang tak tertembus, biasanya memiliki ahli yang terdiri dari 5 hingga 11 tentara dengan ukuran badan size besar.

Berdasarkan pemerhatian dan kerja lapangan juga, didapati bahawa kedudukan kubu kebal Kampung Ger Melawi, Kelantan pada hari ini masih terletak di bahagian daratan dan jaraknya dengan persisir pantai atau gigi air dianggarkan sekitar 40-50 meter iaitu di paras ke- 4 pantai. Apabila air laut pasang ombak akan memecah kedudukan kubu kebal Kampung Ger Melawi, Kelantan dan mengakibatkan pasir-pasir pantai menimbusinya sekaligus menyebabkan proses mendapan berlaku.

4.3.2 Susun Atur Kubu Kebal Kampung Ger Melawi, Kelantan

Kawasan sekitar Kubu Kebal Kampung Ger Melawi, Kawat berduri di Kelantan terpelihara dengan baik. Benteng yang tidak tertembus dibangun di barisan depan (sepanjang pantai), dan ada kawasan pertahanan yang sangat kuat. Kubu kebal Kampung Ger Melawi Apa yang dibina bertujuan untuk memerhati dengan jelas dan menembak musuh yang menghampiri kubu di kawasan Kampung Ger Melawi, sama ada dengan lubang khas di setiap sudut kubu untuk menggunakan senjata .Susun atur kubu kebal Kampung Ger Melawi yang masih wujud sekarang masih sama ada asli dapat memberi gambaran sebenar mengenai peristiwa sejarah yang telah dialami.




Rajah 4.1: Keadaan lubang dalam kubu kebal Kampung Ger Melawi, Kelantan.

(Sumber: Gambar Diambil Oleh Pengkaji Pada 30 September 2021)

4.3.3 Bahan Binaan Kubu Kebal Kampung Ger Melawi, Kelantan

Kubu kebal Kampung Ger Melawi, Kelantan yang dibina di persisiran laut bachok ini dengan menggunakan campuran daripada simen yang berkonkrit dan juga padat dengan simen, pasir laut, besi dan sebagainya. Dalam masa yang sama, pihak tentera British lama telah menggunakan pasir pantai yang terdapat di persisiran pantai Bachok. Oleh sebab itu, sehingga masa kini terdapat kelihatan kulit-kulit siput pada permukaan kubu kebal Kampung Ger Melawi, Kelantan. Kredibiliti bahan binaan merupakan salah satu aspek penting dalam sesebuah bangunan. Ini kerana ia sangat berguna untuk generasi muda yang akan datang untuk mengkaji bangunan dan mempelajari sejarah masa lalu.



Rajah 4.2: Texture permukaan kubu kebal Kampung Ger Melawi, Kelantan
(Sumber: Gambar Diambil Oleh Pengkaji Pada 30 September 2021)

4.3.4 Fungsi Kubu Kebal Kampung Ger Melawi, Kelantan

Kubu kebal Kampung Ger Melawi, Kelantan adalah fungsi sebagai tempat memerhati atau mengawasi keadaan sekeliling agar selamat dari pencerobohan pihak musuh. Kubu kebal ini juga digunakan tujuan mempertahankan diri, bangsa dan negara daripada serangan daripada pihak lawan. Namun, bagi pihak British yang membina kubu Kampung Ger Melawi, Kelantan, pada masa itu bagi melindungi pantai dan Tanah Melayu daripada serangan musuh.

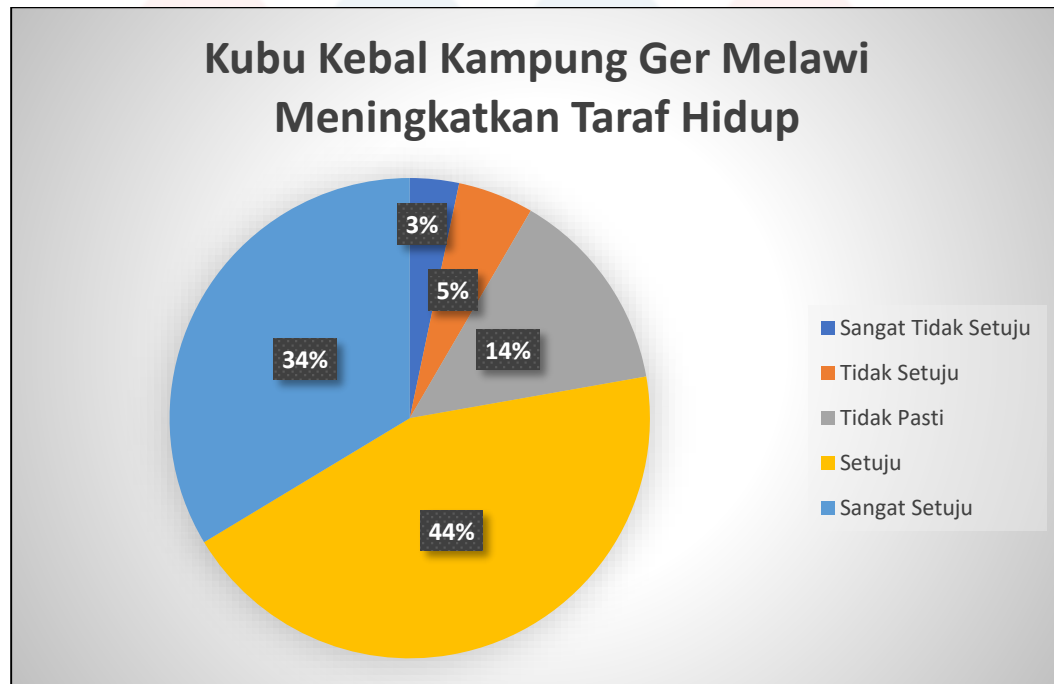
4.3.5 Nilai Kubu Kebal Kampung Ger Melawi, Kelantan

Kubu kebal Kampung Ger Melawi, Kelantan adalah merupakan salah satu simbol peperangan yang berlaku Dalam dekad yang dibina oleh Tentera British pada tahun 1940-an untuk menangani pendaratan Jepun dari laut semasa Perang Dunia II.. Terdirinya kubu pertahanan ini menjadi salah satu faktor sejarah yang terpenting dalam tanah air negara kerana ia telah membuktikan akan berlakunya kisah pahit yang memberi kesan baik dan buruk semasa terbinanya kubu atau benteng pertahanan negara ini, keadaan ini dapat memberi iktibar dan pengajaran yang berguna khususnya kepada generasi muda bahawa perang ini hanya membawa kepada kemusnahan buka kemakmuran.

4.4 Analisis Kesan Kubu Kebal Kampung Ger Melawi, Terhadap Ekonomi Penduduk Sekitar Kawasan

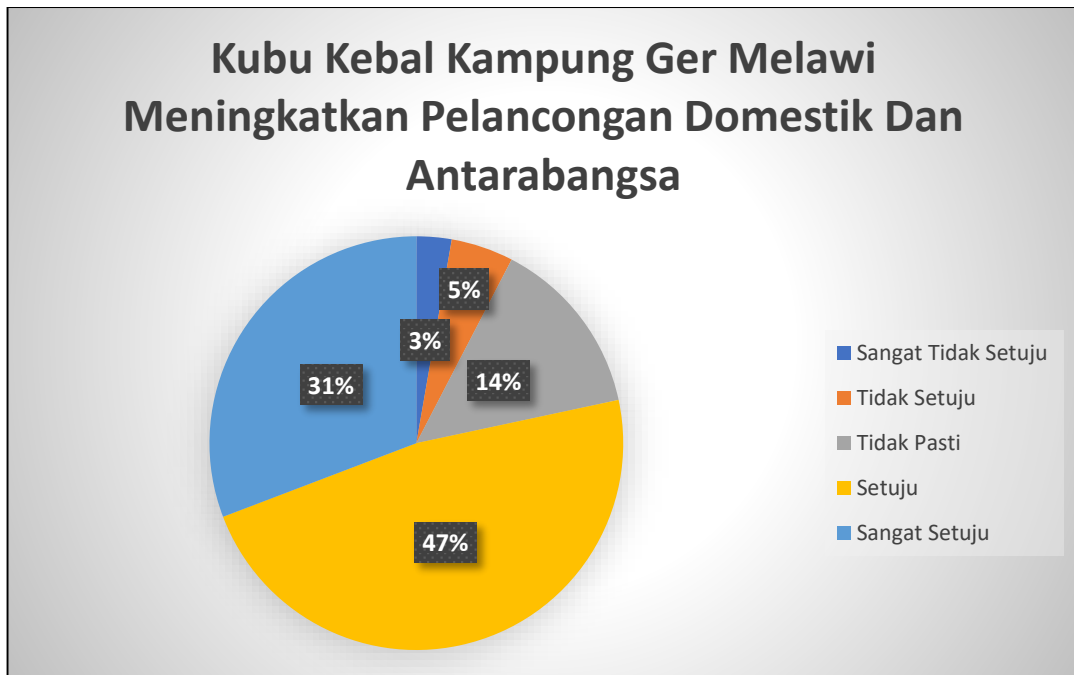
Bahagian B ini akan menjelaskan mengenai kesan kubu kebal Kampung Ger Melawi, terhadap ekonomi penduduk sekitar kawasan. Bahagian ini 18 soalan dengan 5 pilihan jawapan yang disediakan iaitu 1) Sangat tidak setuju, 2) Tidak setuju, 3) Tidak pasti, 4) Setuju, 5) Sangat setuju. Bahagian B ini juga bertujuan untuk mencapai persoalan dan objektif kajian yang telah ditetapkan oleh pengkaji. Berikut merupakan soalan-soalan yang dikemukakan mengenai kesan kubu kebal Kampung Ger Melawi, terhadap ekonomi penduduk sekitar kawasan.

4.4.1 Kesan Kubu Kebal Kampung Ger, Melawi Terhadap Ekonomi Penduduk Sekitar Kawasan Dalam Sektor Sosial



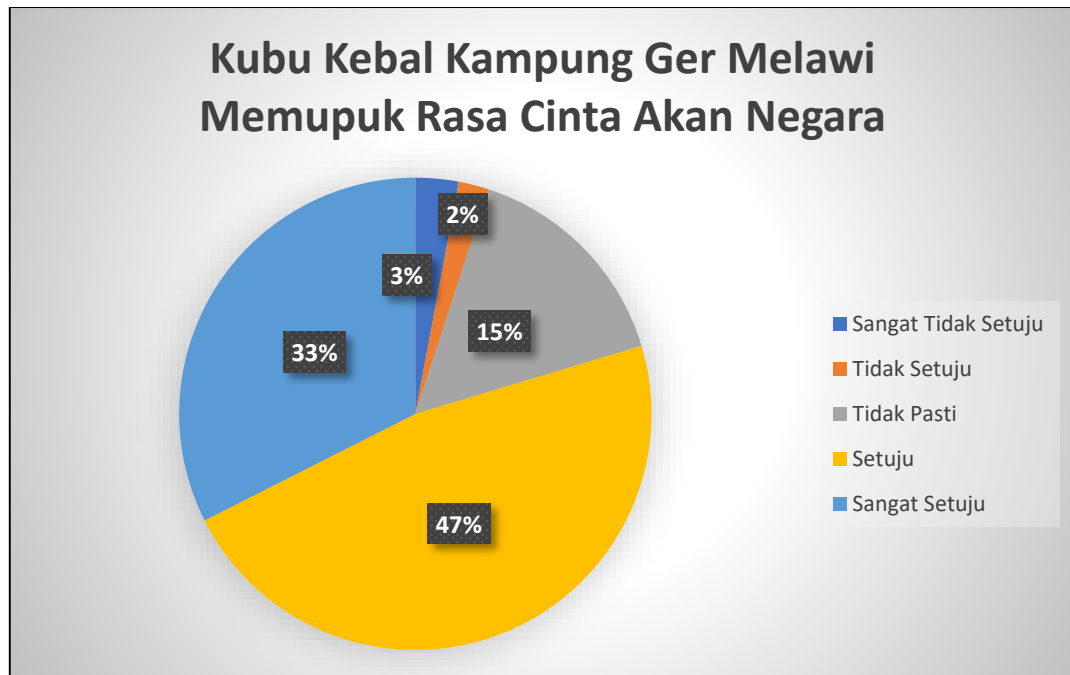
Rajah 4.3: Menunjukkan Peratusan Peningkatan Taraf Hidup

Berdasarkan Carta pai di atas seramai 11 orang responden atau bersamaan 3% mencatatkan Sangat Tidak Setuju manakala jumlah responden Tidak Setuju pula mencatatkan bilangan seramai 17 orang responden atau bersamaan 5%. Responden yang Tidak Pasti pula mencatatkan bilangan seramai 60 orang responden atau bersamaan 14% manakala bagi responden Setuju pula mencatatkan bilangan yang paling banyak seramai 133 orang responden bersamaan 44%. Responden yang Sangat Setuju pula mencatatkan bilangan responden seramai 107 orang responden bersamaan 34%.



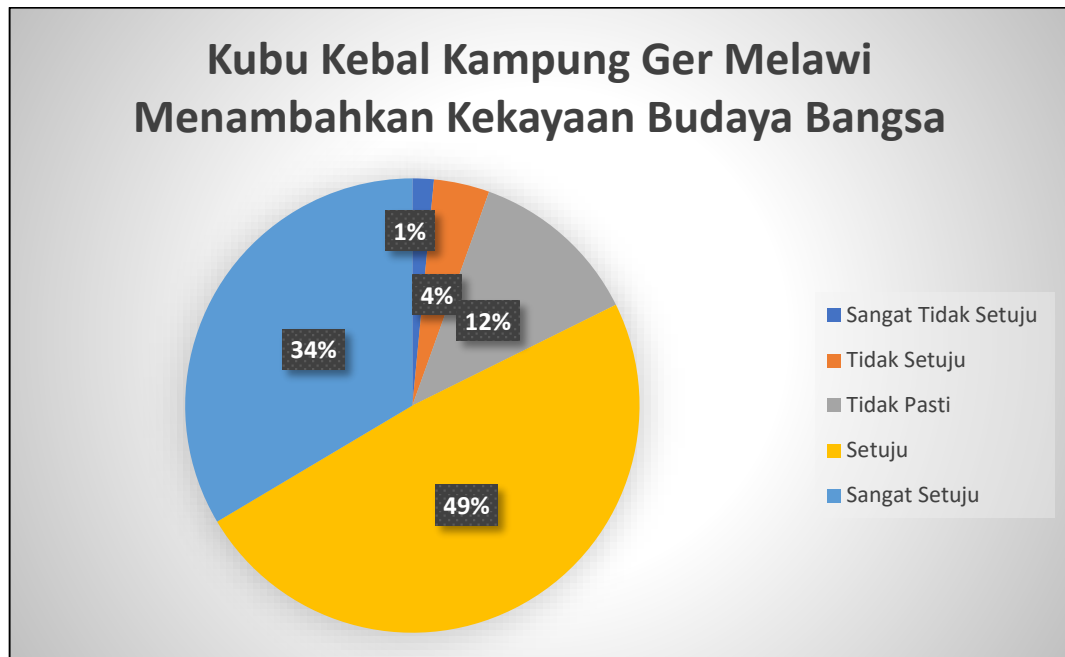
Rajah 4.4: Menunjukkan Peratusan Peningkatan Pelancongan Domestik Dan
Antarabangsa

Seramai 9 orang responden atau bersamaan 3% mencatatkan Sangat Tidak Setuju manakala jumlah responden Tidak Setuju pula mencatatkan bilangan seramai 16 orang responden atau bersamaan 5%. Responden yang Tidak Pasti pula mencatatkan bilangan seramai 46 orang responden atau bersamaan 14% manakala bagi responden Setuju pula mencatatkan bilangan yang paling banyak seramai 156 orang responden bersamaan 47%. Responden yang Sangat Setuju pula mencatatkan bilangan responden seramai 101 orang responden bersamaan 31%.



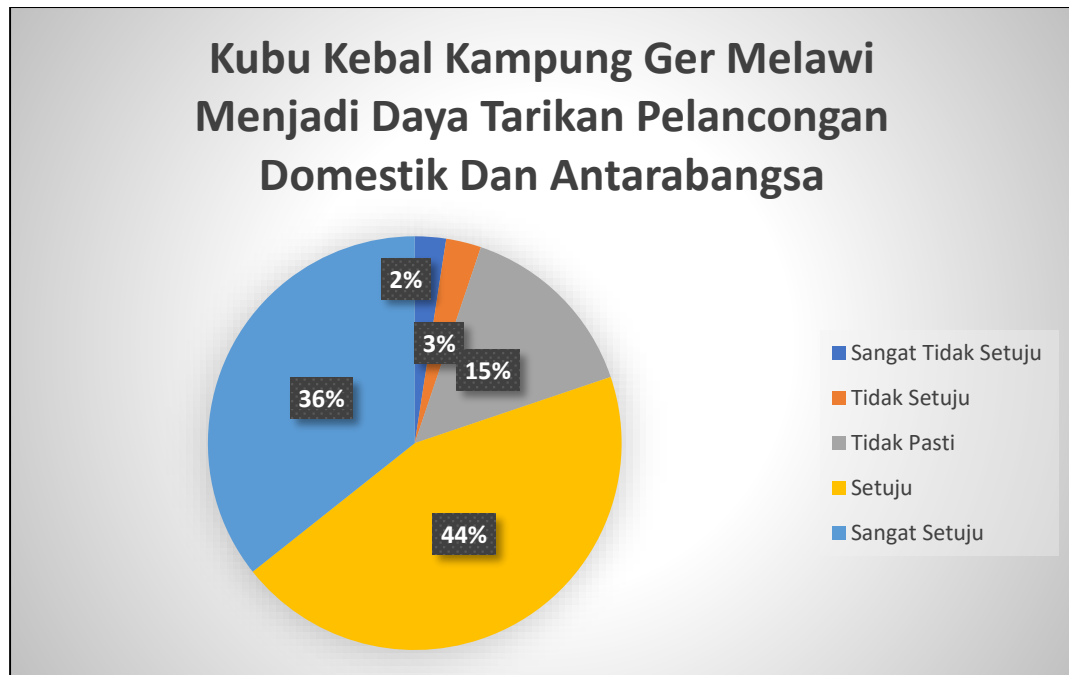
Rajah 4.5: Menunjukkan Peratusan Memupuk Rasa Cinta Akan Negara

Seramai 10 orang responden atau bersamaan 3% mencatatkan Sangat Tidak Setuju manakala jumlah responden Tidak Setuju pula mencatatkan bilangan seramai 7 orang responden atau bersamaan 2%. Responden yang Tidak Pasti pula mencatatkan bilangan seramai 52 orang responden atau bersamaan 15% manakala bagi responden Setuju pula mencatatkan bilangan yang paling banyak seramai 147 orang responden bersamaan 47%. Responden yang Sangat Setuju pula mencatatkan bilangan responden seramai 112 orang responden bersamaan 33%.



Rajah 4.6: Menunjukkan Peratusan Penambahkan Kekayaan Budaya Bangsa

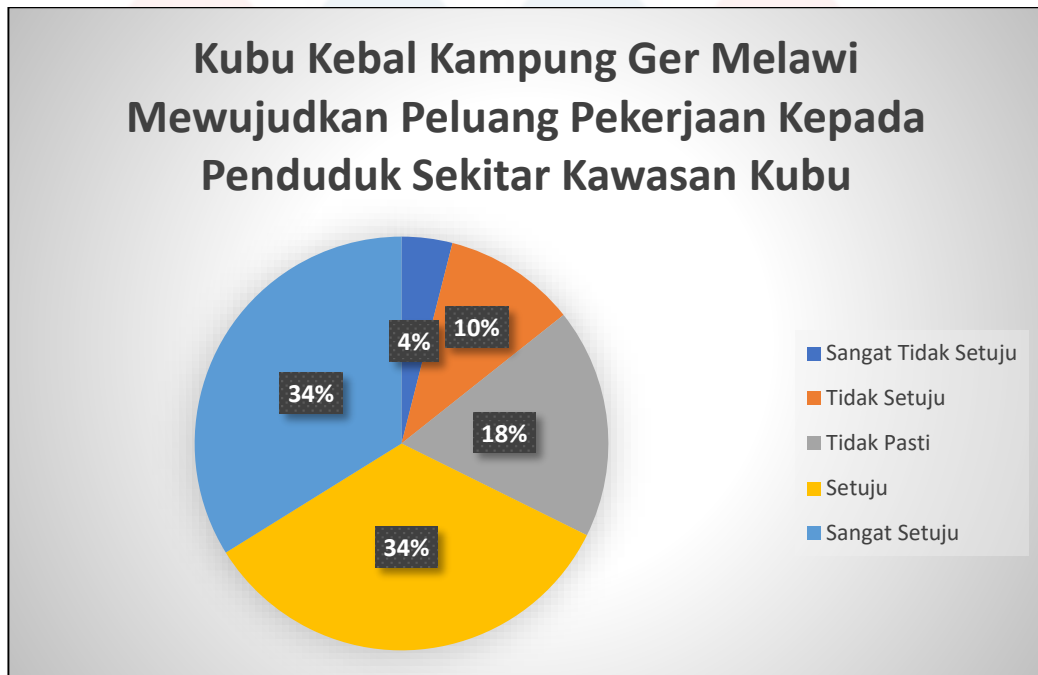
Seramai 5 orang responden atau bersamaan 1% mencatatkan Sangat Tidak Setuju manakala jumlah responden Tidak Setuju pula mencatatkan bilangan seramai 13 orang responden atau bersamaan 4%. Responden yang Tidak Pasti pula mencatatkan bilangan seramai 40 orang responden atau bersamaan 12% manakala bagi responden Setuju pula mencatatkan bilangan yang paling banyak seramai 160 orang responden bersamaan 49%. Responden yang Sangat Setuju pula mencatatkan bilangan responden seramai 110 orang responden bersamaan 34%.



Rajah 4.7: Menunjukkan Peratusan Daya Tarikan Pelancongan Domestik Dan Antarabangsa

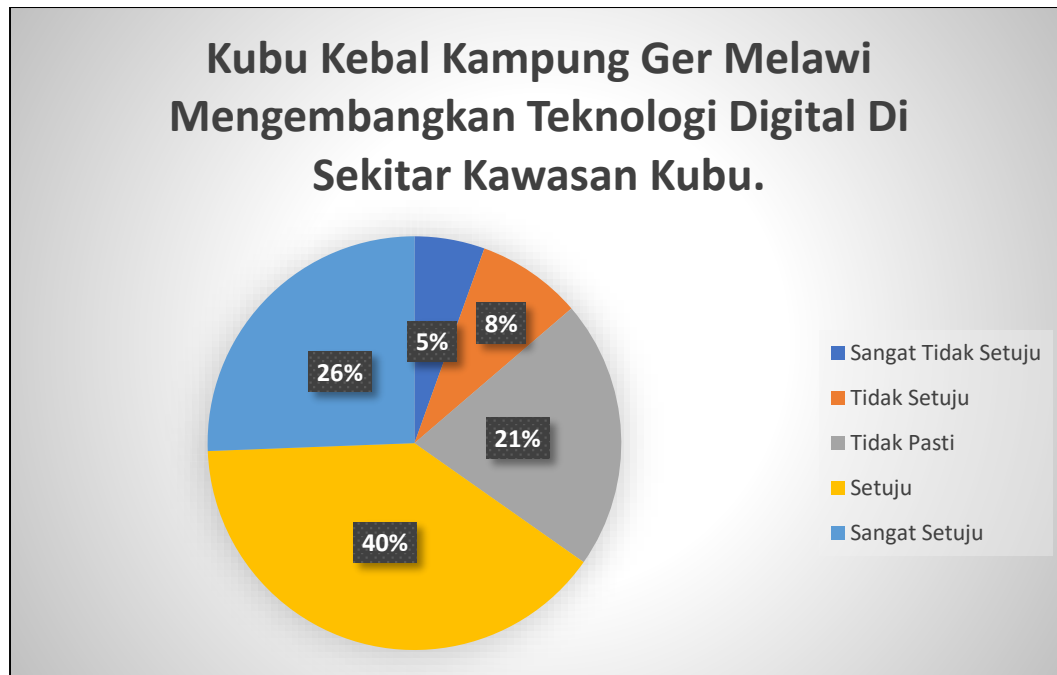
Seramai 8 orang responden atau bersamaan 2% mencatatkan Sangat Tidak Setuju manakala jumlah responden Tidak Setuju pula mencatatkan bilangan seramai 9 orang responden atau bersamaan 3%. Responden yang Tidak Pasti pula mencatatkan bilangan seramai 48 orang responden atau bersamaan 15% manakala bagi responden Setuju pula mencatatkan bilangan yang paling banyak seramai 146 orang responden bersamaan 44%. Responden yang Sangat Setuju pula mencatatkan bilangan responden seramai 117 orang responden bersamaan 36%.

4.4.2 Kesan Kubu Kebal Kampung Ger, Melawi Terhadap Ekonomi Penduduk Sekitar Kawasan Dalam Sektor Ekonomi



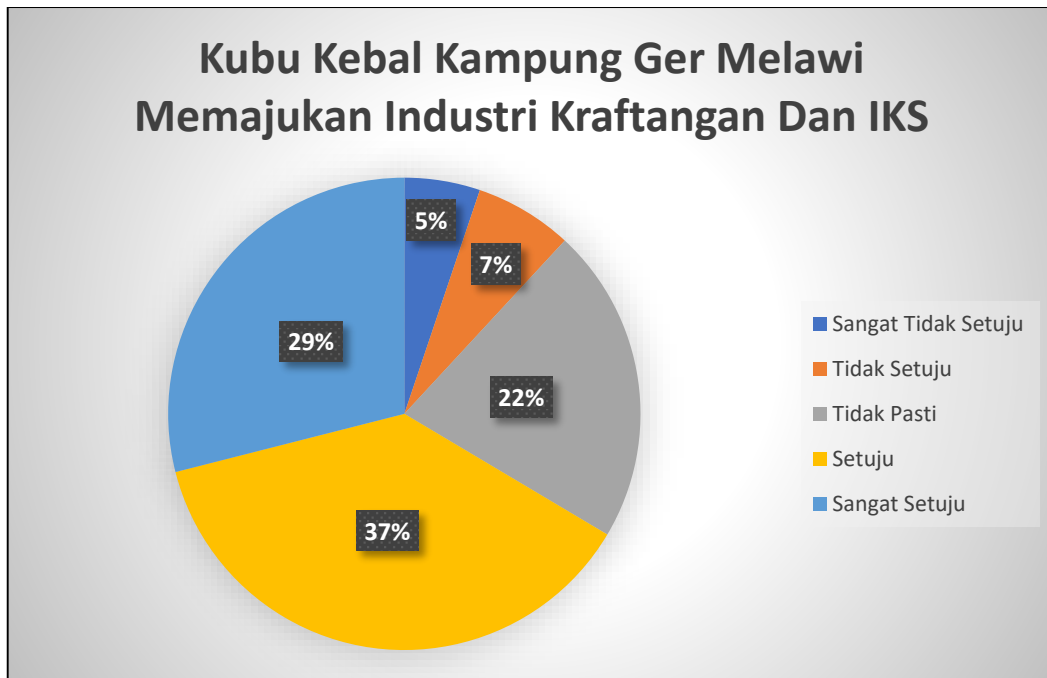
Rajah 4.8: Menunjukkan Peratusan Peluang Pekerjaan Kepada Penduduk
Sekitar Kawasan Kubu

Berdasarkan Carta pai di atas seramai 13 orang responden atau bersamaan 4% mencatatkan Sangat Tidak Setuju manakala jumlah responden Tidak Setuju pula mencatatkan bilangan seramai 34 orang responden atau bersamaan 10%. Responden yang Tidak Pasti pula mencatatkan bilangan seramai 59 orang responden atau bersamaan 18% manakala bagi responden Setuju dan Sangat Setuju pula mencatatkan bilangan yang sama seramai 111 orang responden bersamaan 34%.



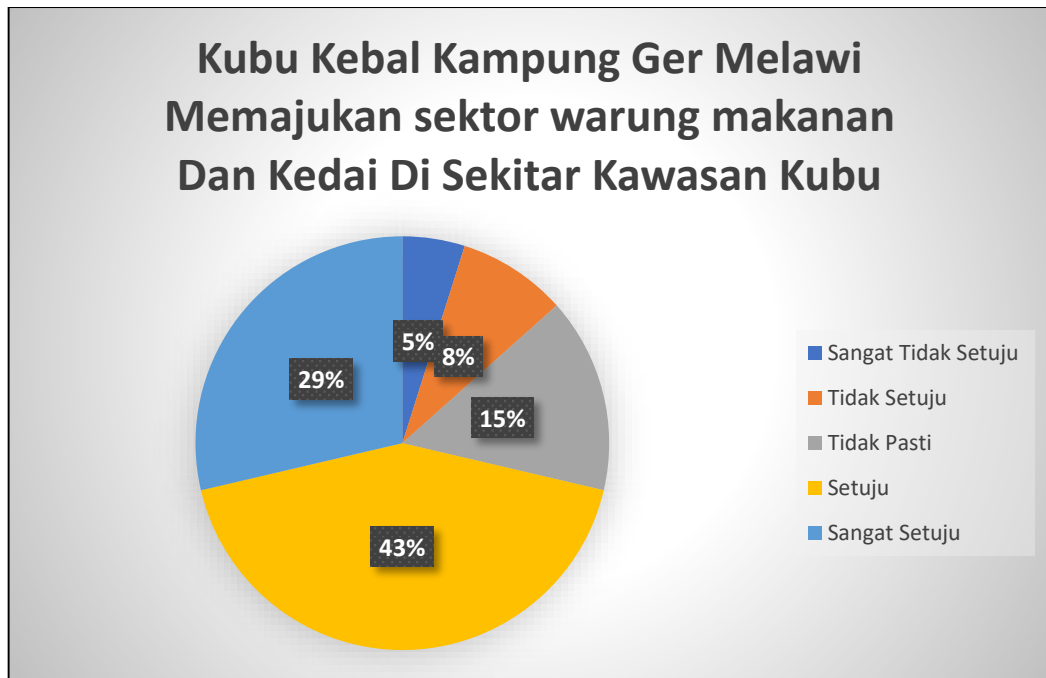
Rajah 4.9: Menunjukkan Peratusan Pengembangan Teknologi Digital Di Sekitar Kawasan Kubu

Seramai 18 orang responden atau bersamaan 5% mencatatkan Sangat Tidak Setuju manakala jumlah responden Tidak Setuju pula mencatatkan bilangan seramai 27 orang responden atau bersamaan 8%. Responden yang Tidak Pasti pula mencatatkan bilangan seramai 69 orang responden atau bersamaan 21% manakala bagi responden Setuju pula mencatatkan bilangan yang paling banyak seramai 130 orang responden bersamaan 40%. Responden yang Sangat Setuju pula mencatatkan bilangan responden seramai 84 orang responden bersamaan 26%.



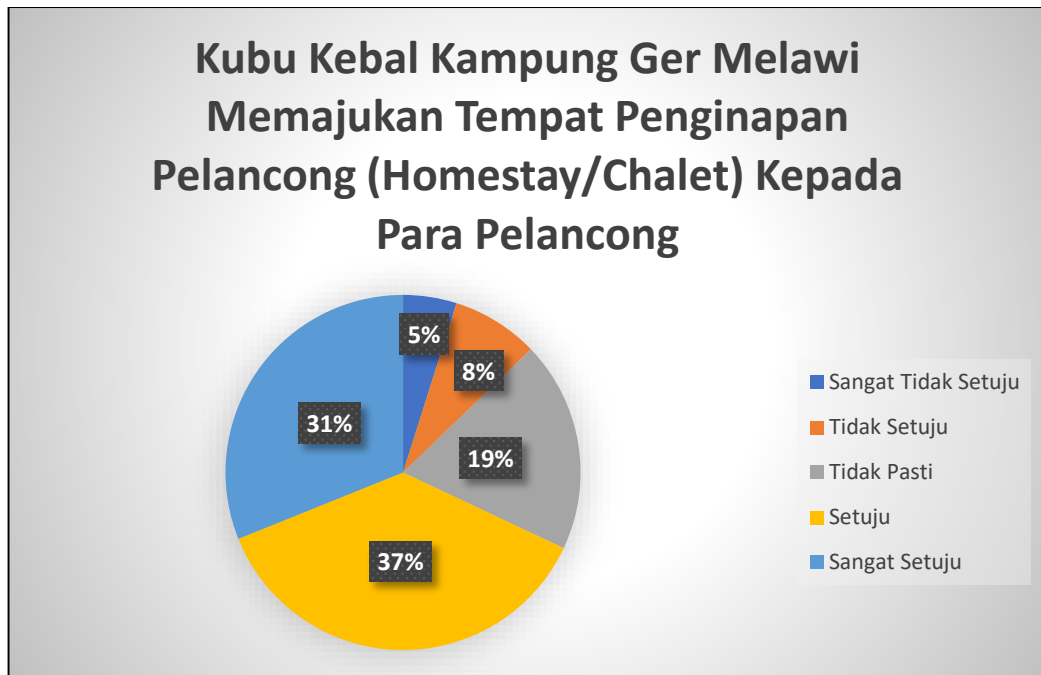
Rajah 4.10: menunjukkan peratusan Memajukan Industri Kraftangan Dan IKS

Seramai 17 orang responden atau bersamaan 5% mencatatkan Sangat Tidak Setuju manakala jumlah responden Tidak Setuju pula mencatatkan bilangan seramai 22 orang responden atau bersamaan 8%. Responden yang Tidak Pasti pula mencatatkan bilangan seramai 71 orang responden atau bersamaan 22% manakala bagi responden Setuju pula mencatatkan bilangan yang paling banyak seramai 123 orang responden bersamaan 37%. Responden yang Sangat Setuju pula mencatatkan bilangan responden seramai 95 orang responden bersamaan 29%.



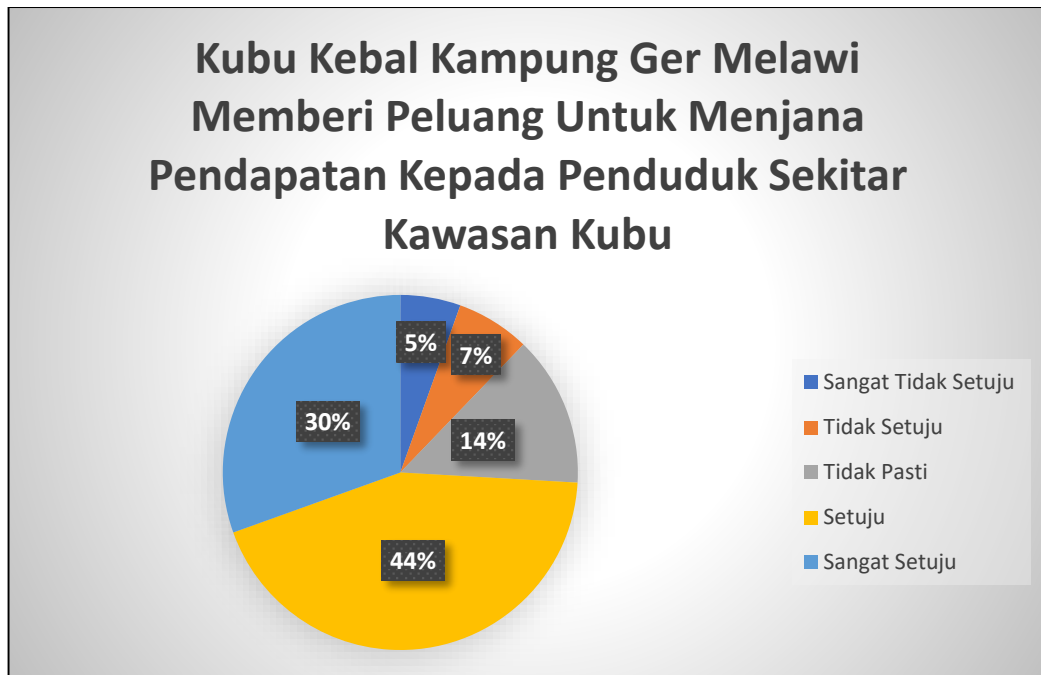
Rajah 4.11: Menunjukkan Peratusan Memajukan Sektor Warung Makanan Dan
Kedai Di Sekitar Kawasan Kubu

Seramai 16 orang responden atau bersamaan 5% mencatatkan Sangat Tidak Setuju manakala jumlah responden Tidak Setuju pula mencatatkan bilangan seramai 28 orang responden atau bersamaan 8%. Responden yang Tidak Pasti pula mencatatkan bilangan seramai 50 orang responden atau bersamaan 15% manakala bagi responden Setuju pula mencatatkan bilangan yang paling banyak seramai 140 orang responden bersamaan 43%. Responden yang Sangat Setuju pula mencatatkan bilangan responden seramai 94 orang responden bersamaan 29%.



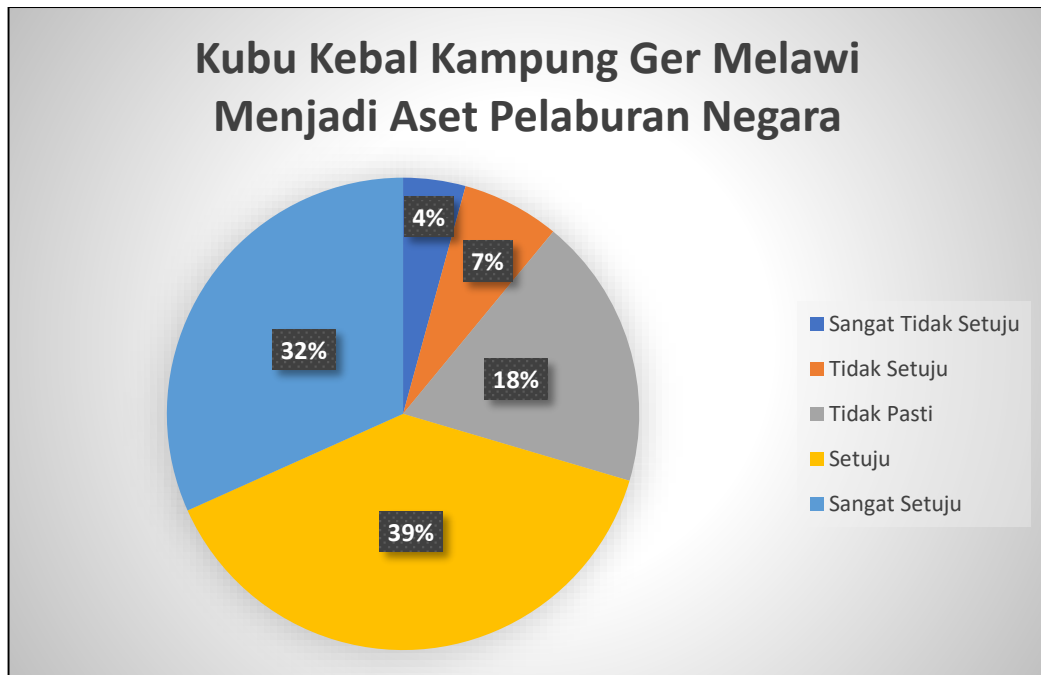
Rajah 4.12: Menunjukkan Peratusan Memajukan Tempat Penginapan Pelancong (Homestay/Chalet) Kepada Para Pelancong

Seramai 16 orang responden atau bersamaan 5% mencatatkan Sangat Tidak Setuju manakala jumlah responden Tidak Setuju pula mencatatkan bilangan seramai 26 orang responden atau bersamaan 8%. Responden yang Tidak Pasti pula mencatatkan bilangan seramai 63 orang responden atau bersamaan 19% manakala bagi responden Setuju pula mencatatkan bilangan yang paling banyak seramai 121 orang responden bersamaan 37%. Responden yang Sangat Setuju pula mencatatkan bilangan responden seramai 102 orang responden bersamaan 31%.



Rajah 4.13: Menunjukkan Peratusan Memberi Peluang Untuk Menjana Pendapatan Kepada Penduduk Sekitar Kawasan Kubu

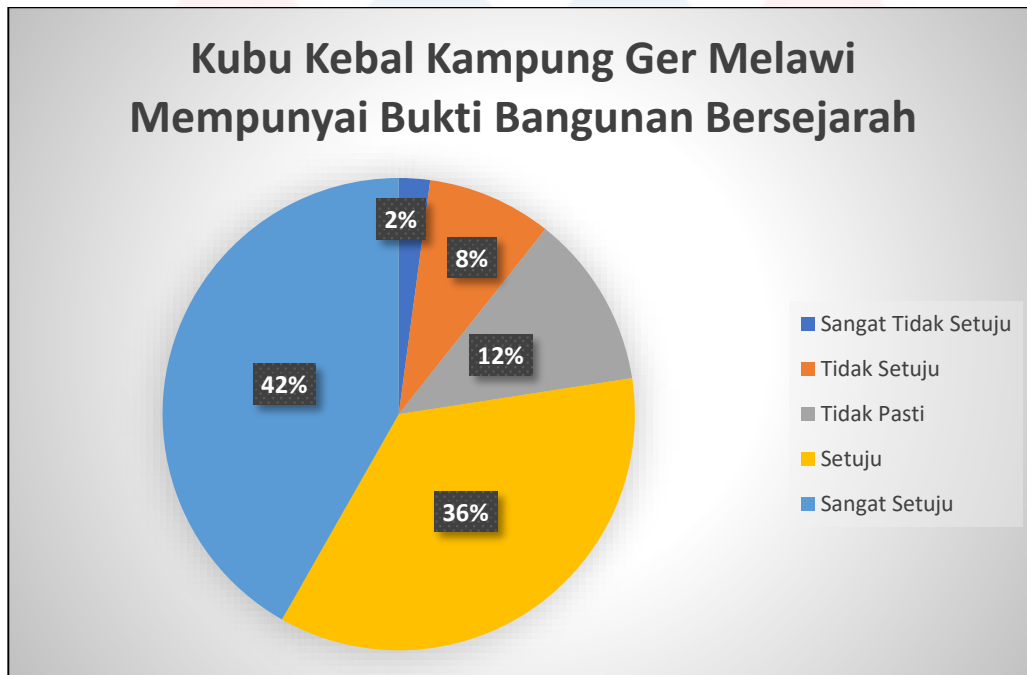
Seramai 18 orang responden atau bersamaan 5% mencatatkan Sangat Tidak Setuju manakala jumlah responden Tidak Setuju pula mencatatkan bilangan seramai 22 orang responden atau bersamaan 7%. Responden yang Tidak Pasti pula mencatatkan bilangan seramai 45 orang responden atau bersamaan 14% manakala bagi responden Setuju pula mencatatkan bilangan yang paling banyak seramai 143 orang responden bersamaan 44%. Responden yang Sangat Setuju pula mencatatkan bilangan responden seramai 100 orang responden bersamaan 30%.



Rajah 4.14: Menunjukkan Peratusan Aset Pelaburan Negara

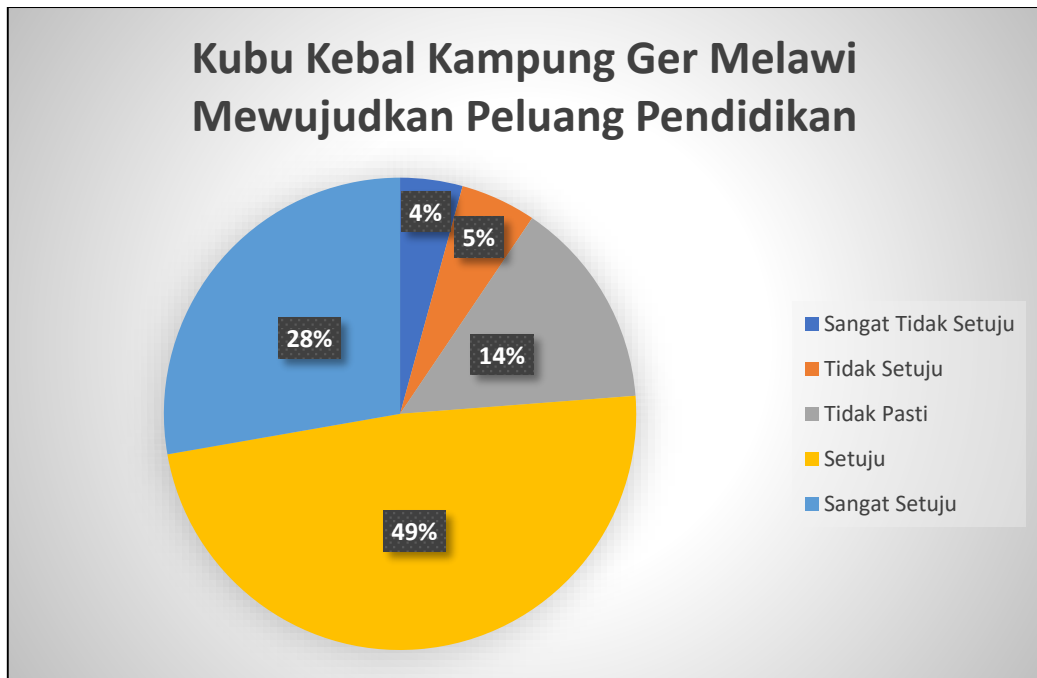
Seramai 14 orang responden atau bersamaan 4% mencatatkan Sangat Tidak Setuju manakala jumlah responden Tidak Setuju pula mencatatkan bilangan seramai 22 orang responden atau bersamaan 7%. Responden yang Tidak Pasti pula mencatatkan bilangan seramai 61 orang responden atau bersamaan 18% manakala bagi responden Setuju pula mencatatkan bilangan yang paling banyak seramai 127 orang responden bersamaan 39%. Responden yang Sangat Setuju pula mencatatkan bilangan responden seramai 104 orang responden bersamaan 32%.

4.4.3 Kesan Kubu Kebal Kampung Ger, Melawi Terhadap Ekonomi Penduduk Sekitar Kawasan Dalam Sektor Pendidikan



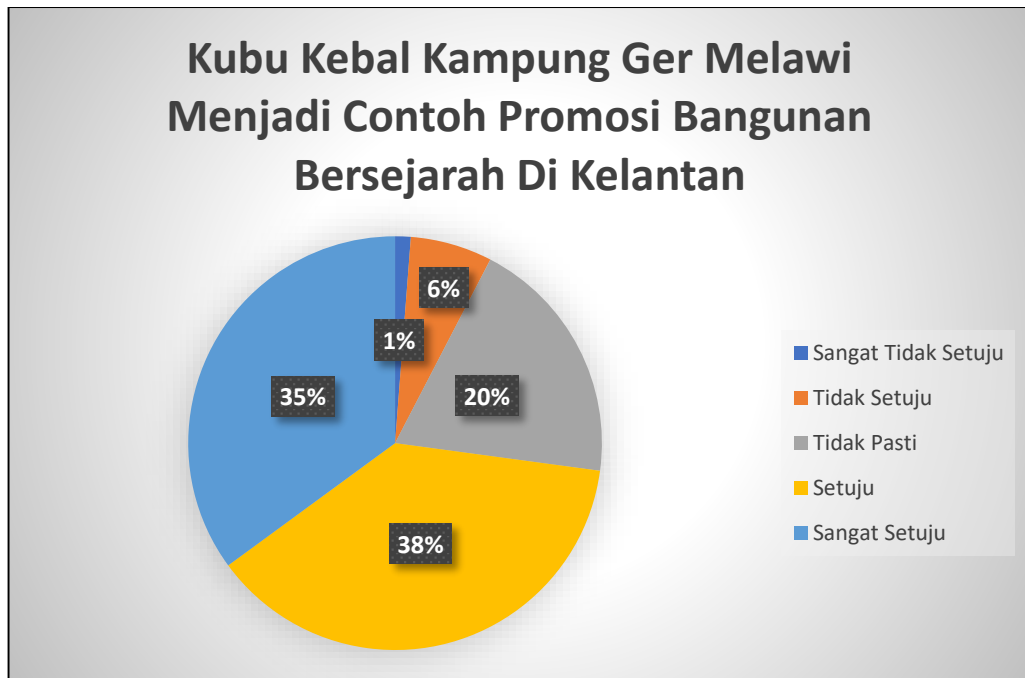
Rajah 4.15: Menunjukkan Peratusan Bukti Bangunan Bersejarah

Berdasarkan Carta pai di atas seramai 7 orang responden atau bersamaan 2% mencatatkan Sangat Tidak Setuju manakala jumlah responden Tidak Setuju pula mencatatkan bilangan seramai 28 orang responden atau bersamaan 8%. Responden yang Tidak Pasti pula mencatatkan bilangan seramai 39 orang responden atau bersamaan 12% manakala bagi responden Setuju pula mencatatkan bilangan seramai 117 orang responden atau bersamaan 36%. Sangat Setuju pula mencatatkan bilangan yang sama seramai 137 orang responden bersamaan 42%.



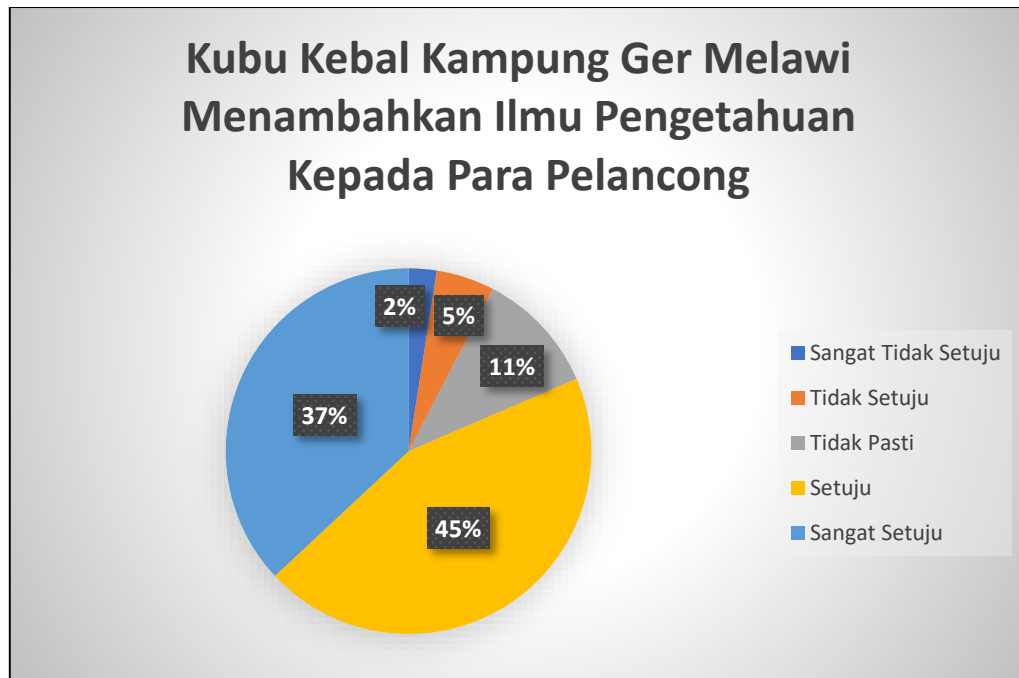
Rajah 4.16: Menunjukkan Peratusan Peluang Pendidikan

Seramai 14 orang responden atau bersamaan 4% mencatatkan Sangat Tidak Setuju manakala jumlah responden Tidak Setuju pula mencatatkan bilangan seramai 17 orang responden atau bersamaan 5%. Responden yang Tidak Pasti pula mencatatkan bilangan seramai 47 orang responden atau bersamaan 14% manakala bagi responden Setuju pula mencatatkan bilangan yang paling banyak seramai 159 orang responden bersamaan 49%. Responden yang Sangat Setuju pula mencatatkan bilangan responden seramai 91 orang responden bersamaan 28%.



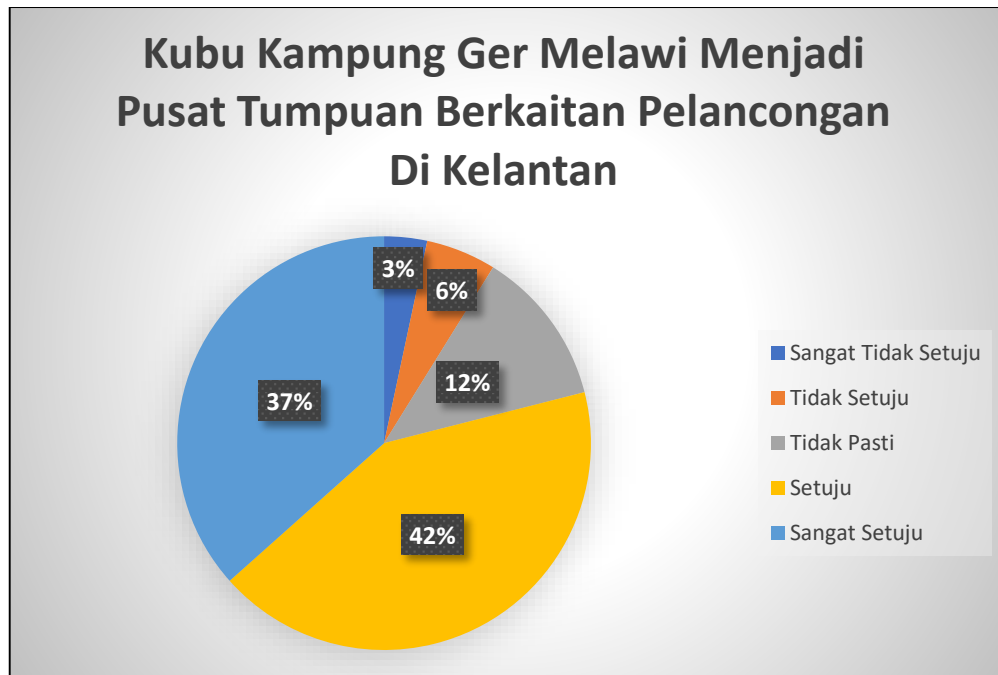
Rajah 4.17: Menunjukkan Peratusan Menjadi Contoh Promosi Bangunan Bersejarah Di Kelantan

Seramai 4 orang responden atau bersamaan 1% mencatatkan Sangat Tidak Setuju manakala jumlah responden Tidak Setuju pula mencatatkan bilangan seramai 21 orang responden atau bersamaan 6%. Responden yang Tidak Pasti pula mencatatkan bilangan seramai 64 orang responden atau bersamaan 20% manakala bagi responden Setuju pula mencatatkan bilangan yang paling banyak seramai 124 orang responden bersamaan 38%. Responden yang Sangat Setuju pula mencatatkan bilangan responden seramai 115 orang responden bersamaan 35%.



Rajah 4.18: Menunjukkan Peratusan Menambahkan Ilmu Pengetahuan Kepada Para Pelancong

Seramai 6 orang responden atau bersamaan 2% mencatatkan Sangat Tidak Setuju manakala jumlah responden Tidak Setuju pula mencatatkan bilangan seramai 17 orang responden atau bersamaan 5%. Responden yang Tidak Pasti pula mencatatkan bilangan seramai 36 orang responden atau bersamaan 11% manakala bagi responden Setuju pula mencatatkan bilangan yang paling banyak seramai 147 orang responden bersamaan 45%. Responden yang Sangat Setuju pula mencatatkan bilangan responden seramai 122 orang responden bersamaan 37%.



Rajah 4.19: Menunjukkan Peratusan Menjadi Pusat Tumpuan Berkaitan Pelancongan Di Kelantan

Seramai 11 orang responden atau bersamaan 3% mencatatkan Sangat Tidak Setuju manakala jumlah responden Tidak Setuju pula mencatatkan bilangan seramai 18 orang responden atau bersamaan 6%. Responden yang Tidak Pasti pula mencatatkan bilangan seramai 40 orang responden atau bersamaan 12% manakala bagi responden Setuju pula mencatatkan bilangan yang paling banyak seramai 139 orang responden bersamaan 42%. Responden yang Sangat Setuju pula mencatatkan bilangan responden seramai 120 orang responden bersamaan 37%.

4.5 Analisis Usaha Yang Diperlu Dilaksanakan Bagi Mempromosikan Kubu Kebal Kampung Ger Melawi, Sebagai Aset Pelancongan Masyarakat Setempat

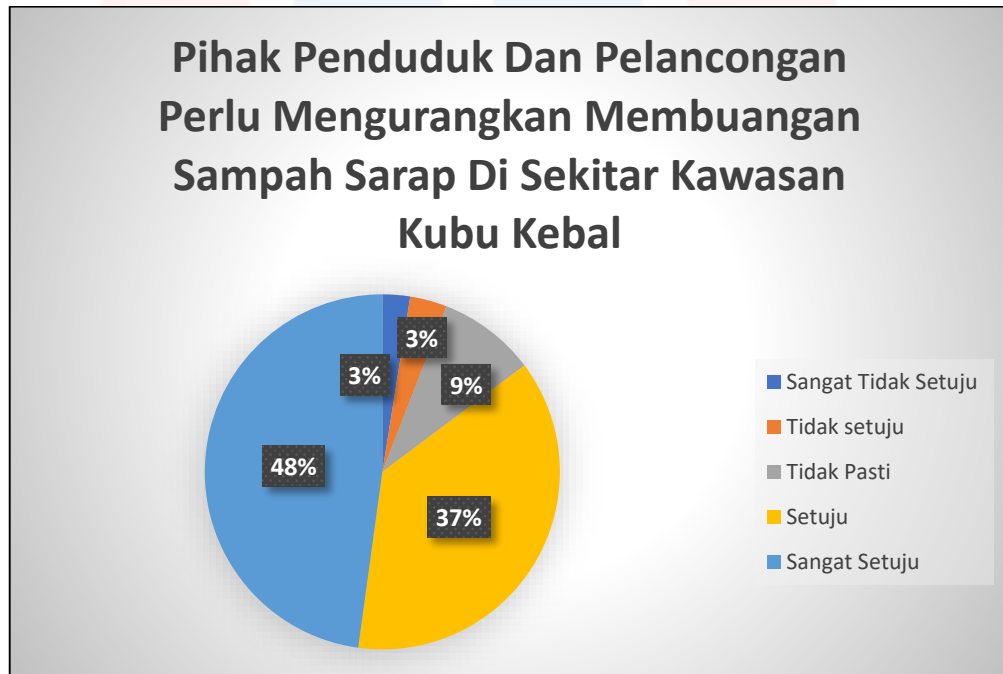
Bahagian C ini akan mencadangkan usaha yang diperlu dilaksanakan bagi mempromosikan kubu kebal Kampung Ger Melawi, sebagai aset pelancongan masyarakat setempat. Bahagian ini 20 soalan dengan 5 pilihan jawapan yang disediakan iaitu 1) Sangat tidak setuju, 2) Tidak setuju, 3) Tidak pasti, 4) Setuju, 5) Sangat setuju. Bahagian C ini juga bertujuan untuk mencapai persoalan dan objektif kajian yang telah ditetapkan oleh pengkaji. Berikut merupakan soalan-soalan yang dikemukakan usaha yang diperlu dilaksanakan bagi mempromosikan kubu kebal Kampung Ger Melawi, sebagai aset pelancongan masyarakat.

4.5.1 Usaha Alam Sekitar Yang Diperlu Dilaksanakan Bagi Mempromosikan Kubu Kebal Kampung Ger Melawi, Sebagai Aset Pelancongan Masyarakat Setempat



Rajah 4.20: Menunjukkan Peratusan Menjaga Kawasan Persekitaran Kubu Kebal Dengan Baik

Berdasarkan Carta pai di atas seramai 10 orang responden atau bersamaan 3% mencatatkan Sangat Tidak Setuju manakala jumlah responden Tidak Setuju pula mencatatkan bilangan seramai 16 orang responden atau bersamaan 5%. Responden yang Tidak Pasti pula mencatatkan bilangan seramai 23 orang responden atau bersamaan 7%. manakala bagi responden Setuju pula mencatatkan bilangan seramai 105 orang responden atau bersamaan 32% . Sangat Setuju pula mencatatkan bilangan yang sama seramai 174 orang responden bersamaan 53%.



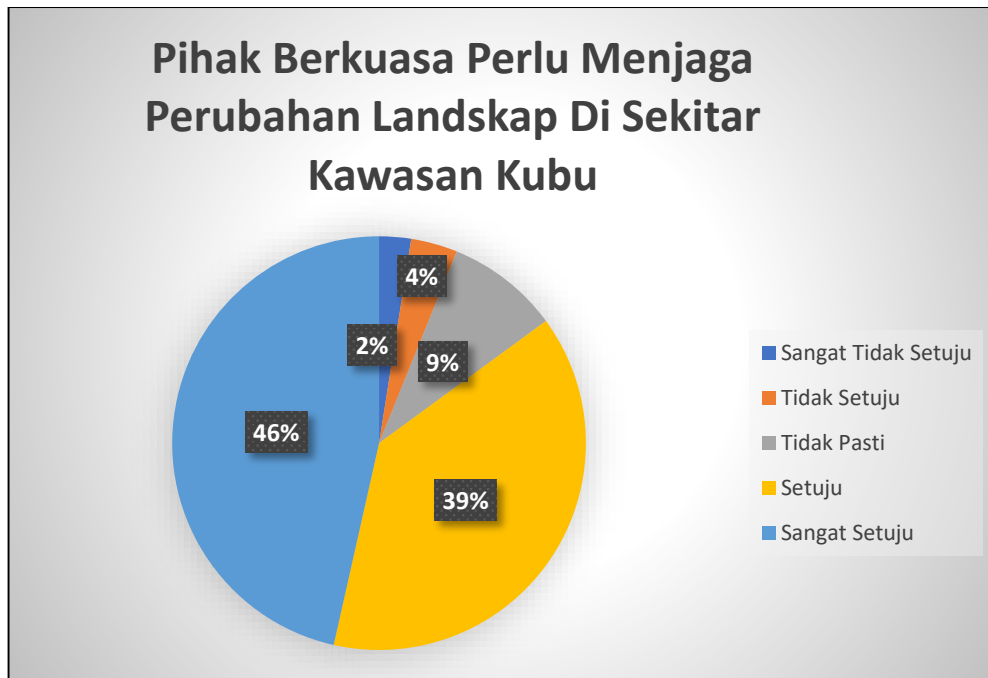
Rajah 4.21: Menunjukkan Peratusan Mengurangkan Membuang Sampah Sarap Di Sekitar Kawasan Kubu Kebal

Seramai 10 orang responden atau bersamaan 3% mencatatkan Sangat Tidak Setuju manakala jumlah responden Tidak Setuju pula mencatatkan bilangan seramai 11 orang responden atau bersamaan 3%. Responden yang Tidak Pasti pula mencatatkan bilangan seramai 29 orang responden atau bersamaan 9% manakala bagi responden Setuju pula mencatatkan bilangan yang paling banyak seramai 122 orang responden bersamaan 37%. Responden yang Sangat Setuju pula mencatatkan bilangan responden seramai 156 orang responden bersamaan 48%.



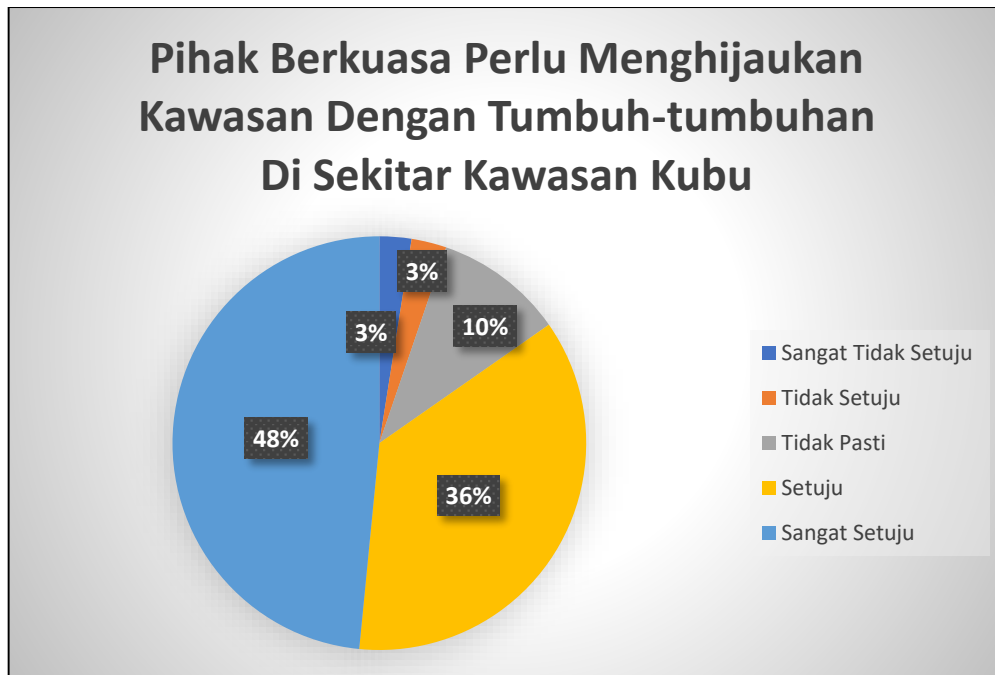
Rajah 4.22: Menunjukkan Peratusan Meminiakan Pencemaran Laut Dengan Cepat

Seramai 9 orang responden atau bersamaan 2% mencatatkan Sangat Tidak Setuju manakala jumlah responden Tidak Setuju pula mencatatkan bilangan seramai 9 orang responden atau bersamaan 3%. Responden yang Tidak Pasti pula mencatatkan bilangan seramai 40 orang responden atau bersamaan 12% manakala bagi responden Setuju pula mencatatkan bilangan yang paling banyak seramai 120 orang responden bersamaan 37%. Responden yang Sangat Setuju pula mencatatkan bilangan responden seramai 150 orang responden bersamaan 46%.



Rajah 4.23: Menunjukkan Peratusan Menjaga Perubahan Landskap Di Sekitar
Kawasan Kubu

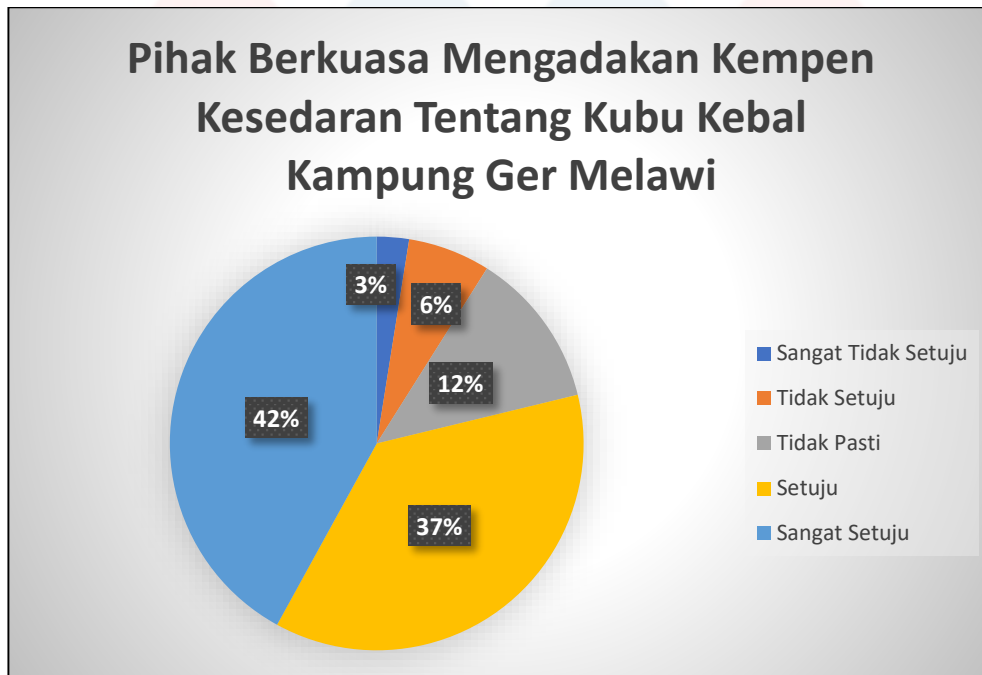
Seramai 7 orang responden atau bersamaan 2% mencatatkan Sangat Tidak Setuju manakala jumlah responden Tidak Setuju pula mencatatkan bilangan seramai 12 orang responden atau bersamaan 4%. Responden yang Tidak Pasti pula mencatatkan bilangan seramai 29 orang responden atau bersamaan 9% manakala bagi responden Setuju pula mencatatkan bilangan yang paling banyak seramai 127 orang responden bersamaan 39%. Responden yang Sangat Setuju pula mencatatkan bilangan responden seramai 153 orang responden bersamaan 46%.



Rajah 4.24: Menunjukkan Peratusan Menghijaukan Kawasan Dengan Tumbuh-tumbuhan Di Sekitar Kawasan Kubu

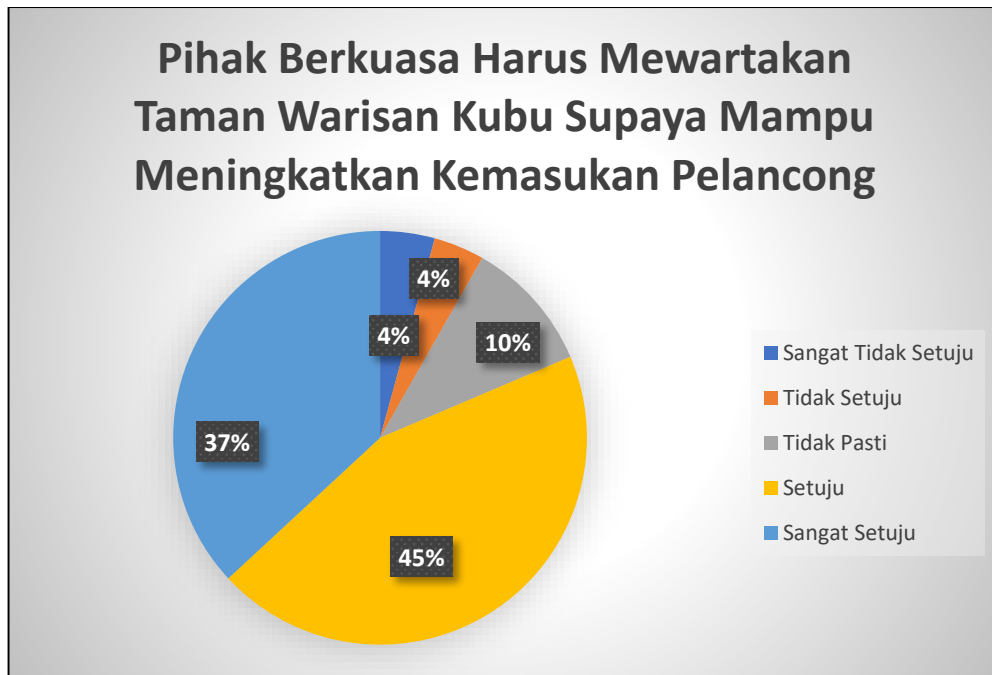
Seramai 8 orang responden atau bersamaan 3% mencatatkan Sangat Tidak Setuju manakala jumlah responden Tidak Setuju pula mencatatkan bilangan seramai 9 orang responden atau bersamaan 3%. Responden yang Tidak Pasti pula mencatatkan bilangan seramai 33 orang responden atau bersamaan 10% manakala bagi responden Setuju pula mencatatkan bilangan yang paling banyak seramai 119 orang responden bersamaan 36%. Responden yang Sangat Setuju pula mencatatkan bilangan responden seramai 159 orang responden bersamaan 48%.

4.5.2 Usaha Pemasaran Yang Diperlu Dilaksanakan Bagi Mempromosikan Kubu Kebal Kampung Ger Melawi, Sebagai Aset Pelancongan Masyarakat Setempat



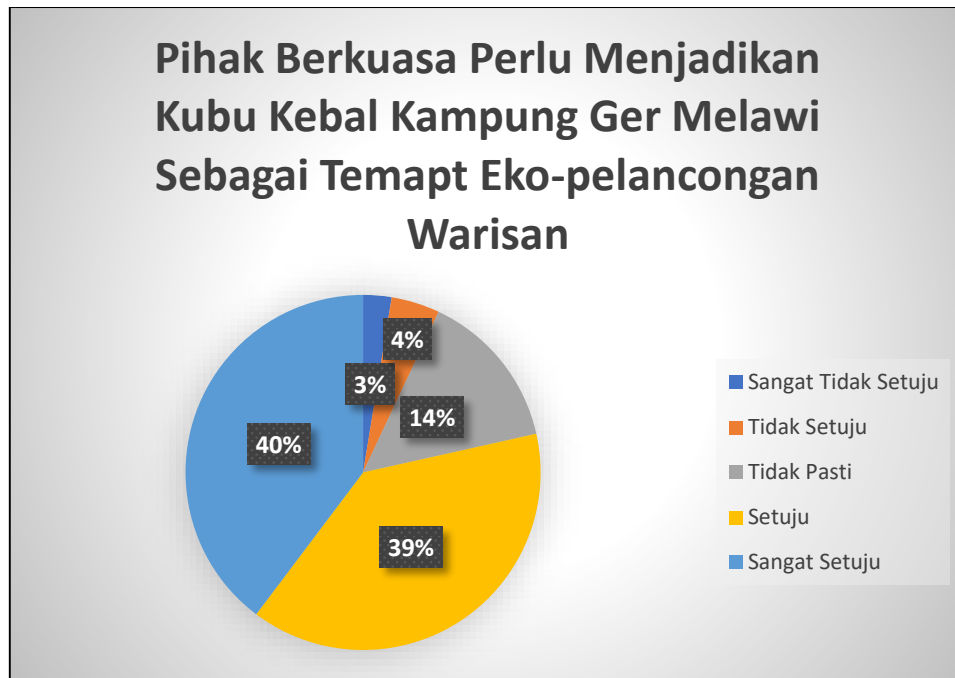
Rajah 4.25: Menunjukkan Peratusan Mengadakan Kempen Kesedaran

Berdasarkan Carta pai di atas seramai 10 orang responden atau bersamaan 3% mencatatkan Sangat Tidak Setuju manakala jumlah responden Tidak Setuju pula mencatatkan bilangan seramai 21 orang responden atau bersamaan 6%. Responden yang Tidak Pasti pula mencatatkan bilangan seramai 40 orang responden atau bersamaan 12%. manakala bagi responden Setuju pula mencatatkan bilangan seramai 120 orang responden atau bersamaan 37% . Sangat Setuju pula mencatatkan bilangan yang sama seramai 137 orang responden bersamaan 42%.



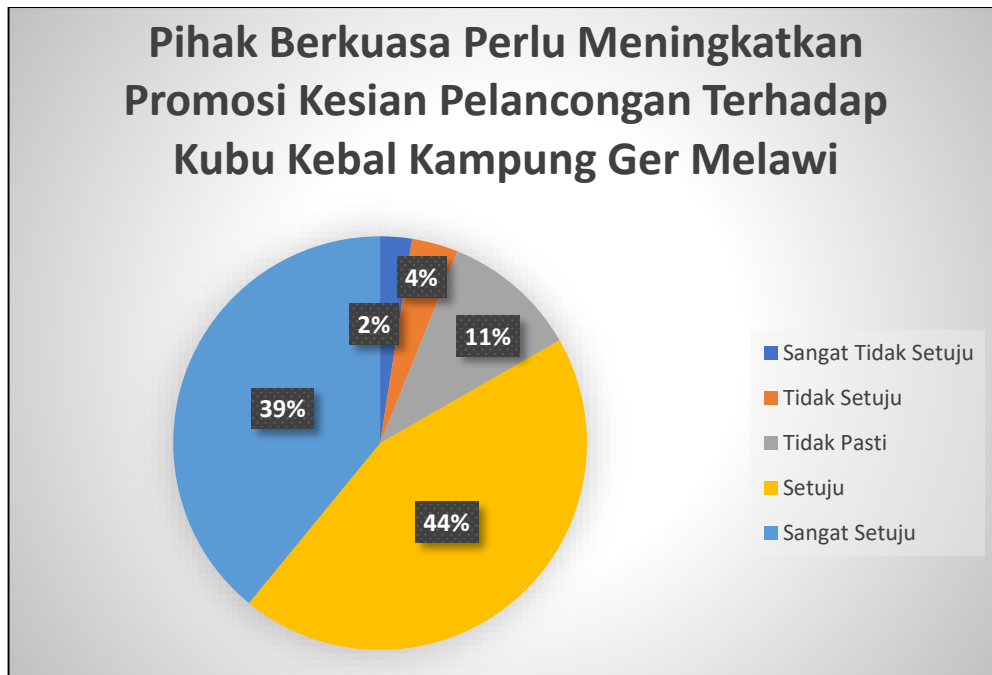
Rajah 4.26: Menunjukkan Peratusan Mewartakan Taman Warisan Kubu Supaya Mampu Meningkatkan Kemasukan Pelancong

Seramai 14 orang responden atau bersamaan 4% mencatatkan Sangat Tidak Setuju manakala jumlah responden Tidak Setuju pula mencatatkan bilangan seramai 13 orang responden atau bersamaan 4%. Responden yang Tidak Pasti pula mencatatkan bilangan seramai 46 orang responden atau bersamaan 10% manakala bagi responden Setuju pula mencatatkan bilangan yang paling banyak seramai 123 orang responden bersamaan 45%. Responden yang Sangat Setuju pula mencatatkan bilangan responden seramai 121 orang responden bersamaan 37%.



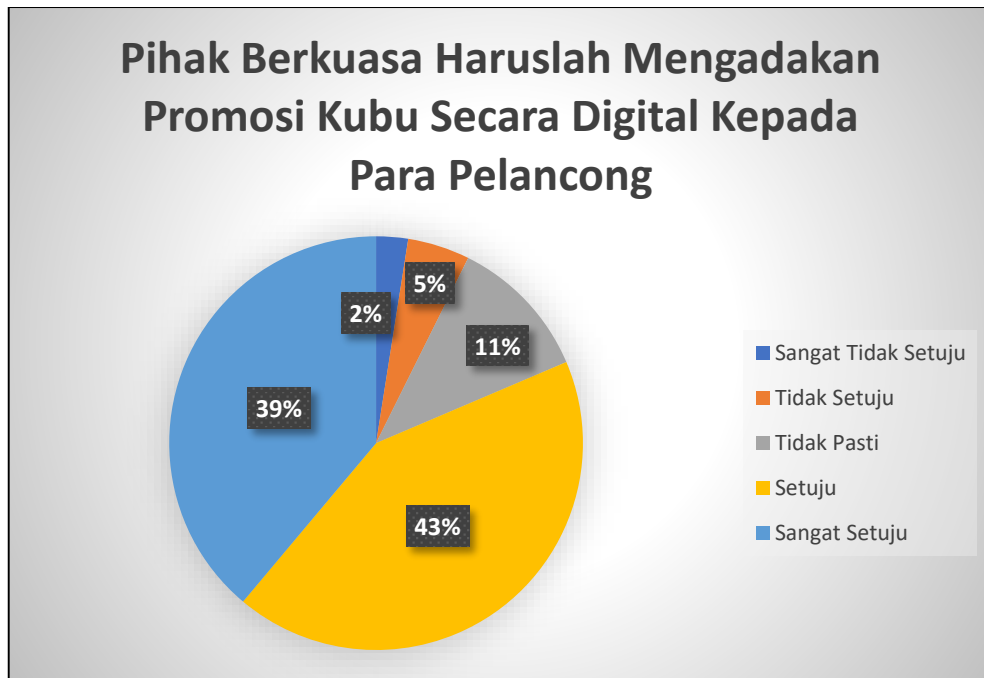
Rajah 4.27: Menunjukkan Peratusan Menjadikan Kubu Kebal Kampung Ger Melawi Sebagai Temapt Eko-pelancongan Warisan

Seramai 9 orang responden atau bersamaan 3% mencatatkan Sangat Tidak Setuju manakala jumlah responden Tidak Setuju pula mencatatkan bilangan seramai 14 orang responden atau bersamaan 4%. Responden yang Tidak Pasti pula mencatatkan bilangan seramai 46 orang responden atau bersamaan 14% manakala bagi responden Setuju pula mencatatkan bilangan yang paling banyak seramai 123 orang responden bersamaan 39%. Responden yang Sangat Setuju pula mencatatkan bilangan responden seramai 126 orang responden bersamaan 40%.



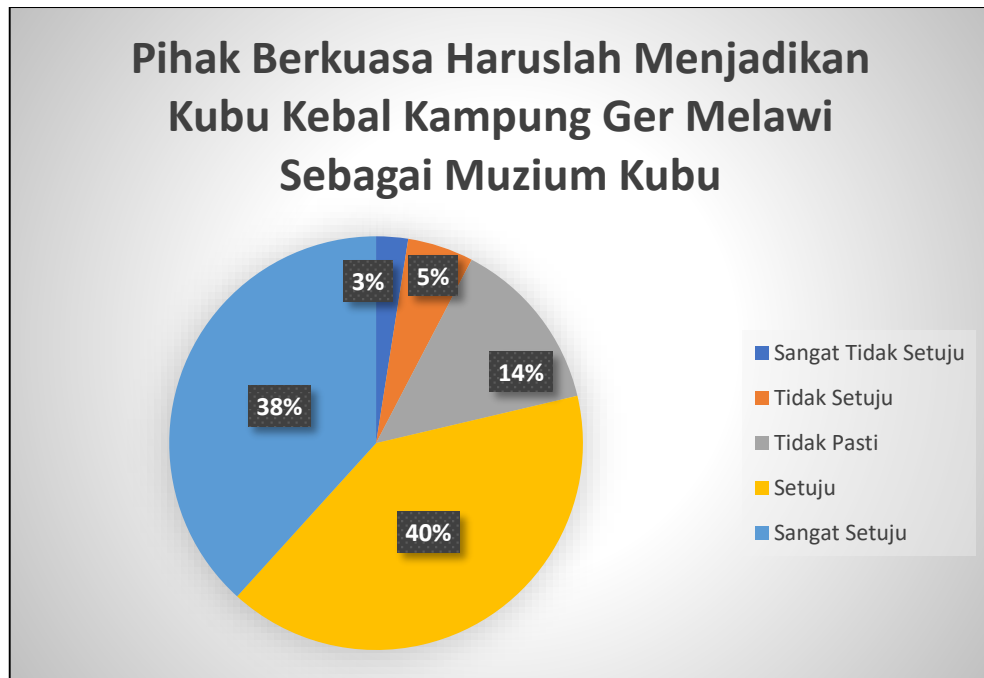
Rajah 4.28: Menunjukkan Peratusan Meningkatkan Promosi Kesian Pelancongan Terhadap Kubu Kebal Kampung Ger Melawi

Seramai 6 orang responden atau bersamaan 2% mencatatkan Sangat Tidak Setuju manakala jumlah responden Tidak Setuju pula mencatatkan bilangan seramai 12 orang responden atau bersamaan 4%. Responden yang Tidak Pasti pula mencatatkan bilangan seramai 35 orang responden atau bersamaan 11% manakala bagi responden Setuju pula mencatatkan bilangan yang paling banyak seramai 146 orang responden bersamaan 44%. Responden yang Sangat Setuju pula mencatatkan bilangan responden seramai 129 orang responden bersamaan 39%.



Rajah 4.29: Menunjukkan Peratusan Mengadakan Promosi Kubu Secara Digital Kepada Para Pelancong

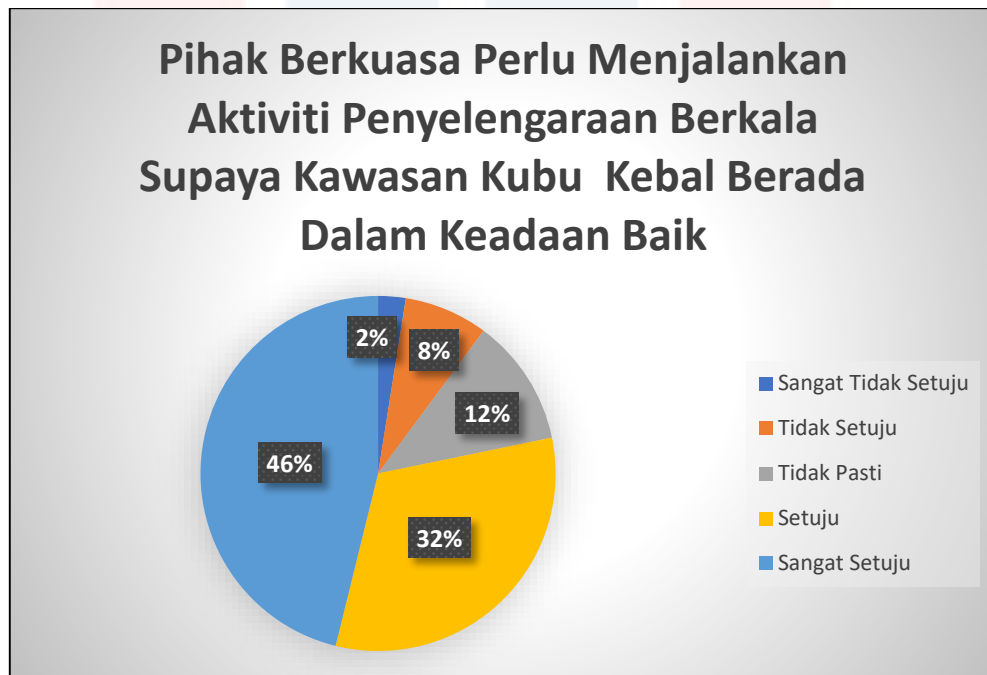
Seramai 7 orang responden atau bersamaan 2% mencatatkan Sangat Tidak Setuju manakala jumlah responden Tidak Setuju pula mencatatkan bilangan seramai 16 orang responden atau bersamaan 5%. Responden yang Tidak Pasti pula mencatatkan bilangan seramai 37 orang responden atau bersamaan 11% manakala bagi responden Setuju pula mencatatkan bilangan yang paling banyak seramai 140 orang responden bersamaan 43%. Responden yang Sangat Setuju pula mencatatkan bilangan responden seramai 128 orang responden bersamaan 39%.



Rajah 4.30: Menunjukkan Peratusan Menjadikan Kubu Kebal Kampung Ger Melawi Sebagai Muzium Kubu

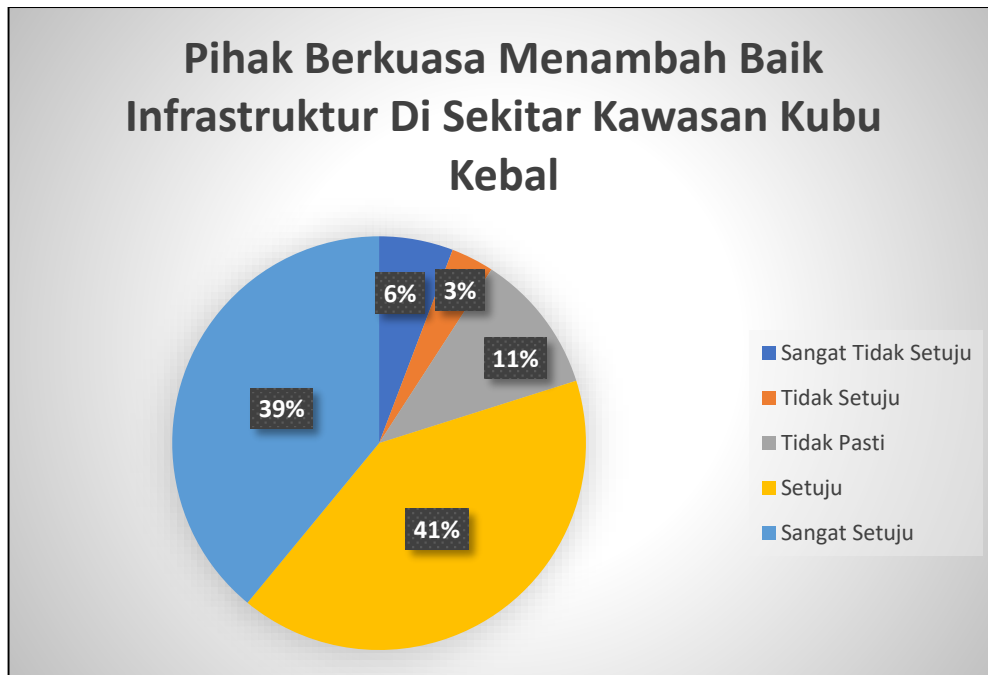
Seramai 7 orang responden atau bersamaan 3% mencatatkan Sangat Tidak Setuju manakala jumlah responden Tidak Setuju pula mencatatkan bilangan seramai 17 orang responden atau bersamaan 5%. Responden yang Tidak Pasti pula mencatatkan bilangan seramai 45 orang responden atau bersamaan 14% manakala bagi responden Setuju pula mencatatkan bilangan yang paling banyak seramai 133 orang responden bersamaan 40%. Responden yang Sangat Setuju pula mencatatkan bilangan responden seramai 126 orang responden bersamaan 38%.

4.5.3 Usaha Pengurusan Yang Diperlu Dilaksanakan Bagi Mempromosikan Kubu Kebal Kampung Ger Melawi, Sebagai Aset Pelancongan Masyarakat Setempat



Rajah 4.31: Menunjukkan Peratusan Menjalankan Aktiviti Penyelenggaraan Berkala Supaya Kawasan Kubu Kebal Berada Dalam Keadaan Baik

Berdasarkan Carta pai di atas seramai 9 orang responden atau bersamaan 2% mencatatkan Sangat Tidak Setuju manakala jumlah responden Tidak Setuju pula mencatatkan bilangan seramai 25 orang responden atau bersamaan 8%. Responden yang Tidak Pasti pula mencatatkan bilangan seramai 38 orang responden atau bersamaan 12% manakala bagi responden Setuju pula mencatatkan bilangan seramai 105 orang responden atau bersamaan 32% . Sangat Setuju pula mencatatkan bilangan yang sama seramai 151 orang responden bersamaan 46%.



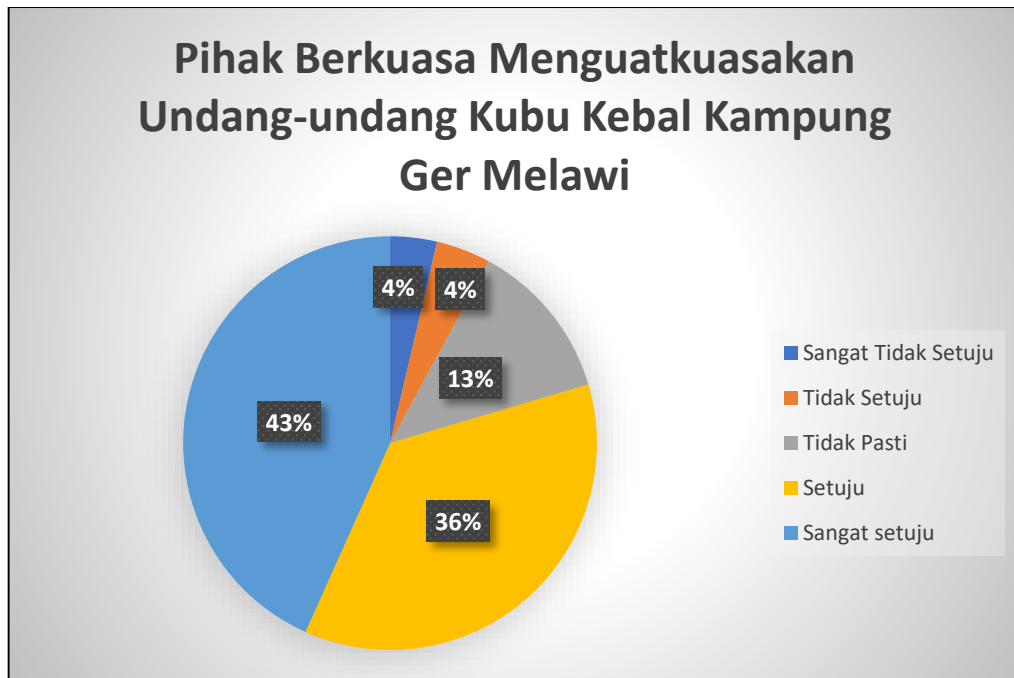
Rajah 4.32: Menunjukkan Peratusan Menambah Baik Infrastruktur Di Sekitar
Kawasan Kubu Kebal

Seramai 19 orang responden atau bersamaan 6% mencatatkan Sangat Tidak Setuju manakala jumlah responden Tidak Setuju pula mencatatkan bilangan seramai 11 orang responden atau bersamaan 3%. Responden yang Tidak Pasti pula mencatatkan bilangan seramai 36 orang responden atau bersamaan 11% manakala bagi responden Setuju pula mencatatkan bilangan yang paling banyak seramai 134 orang responden bersamaan 41%. Responden yang Sangat Setuju pula mencatatkan bilangan responden seramai 128 orang responden bersamaan 39%.



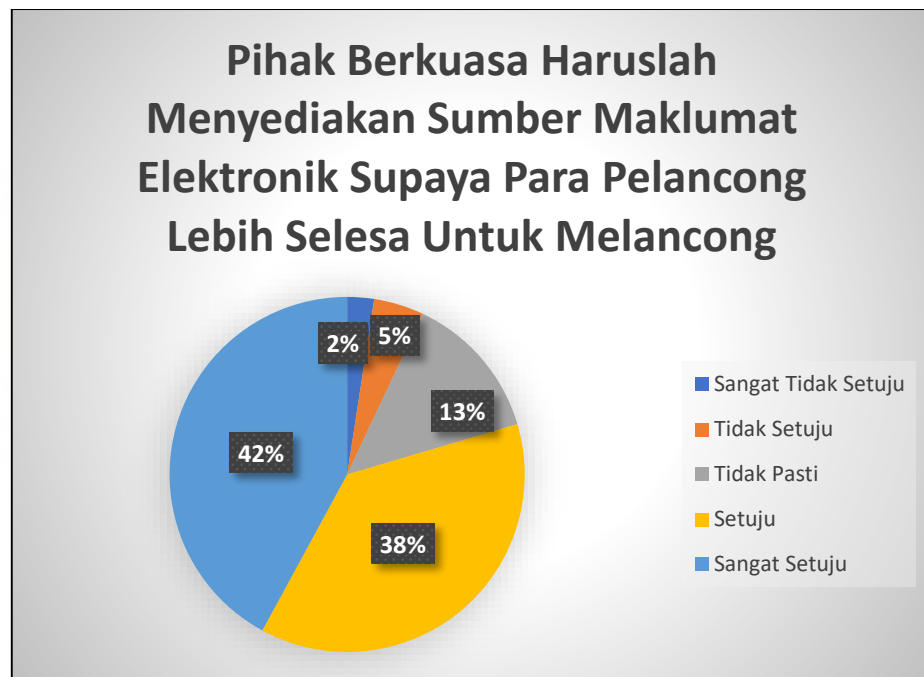
Rajah 4.33: Menunjukkan Peratusan Mencegah Kerosakan Angkara Manusia Dengan Lebih Cepat

Seramai 10 orang responden atau bersamaan 3% mencatatkan Sangat Tidak Setuju manakala jumlah responden Tidak Setuju pula mencatatkan bilangan seramai 11 orang responden atau bersamaan 3%. Responden yang Tidak Pasti pula mencatatkan bilangan seramai 45 orang responden atau bersamaan 14% manakala bagi responden Setuju pula mencatatkan bilangan yang paling banyak seramai 120 orang responden bersamaan 37%. Responden yang Sangat Setuju pula mencatatkan bilangan responden seramai 142 orang responden bersamaan 43%.



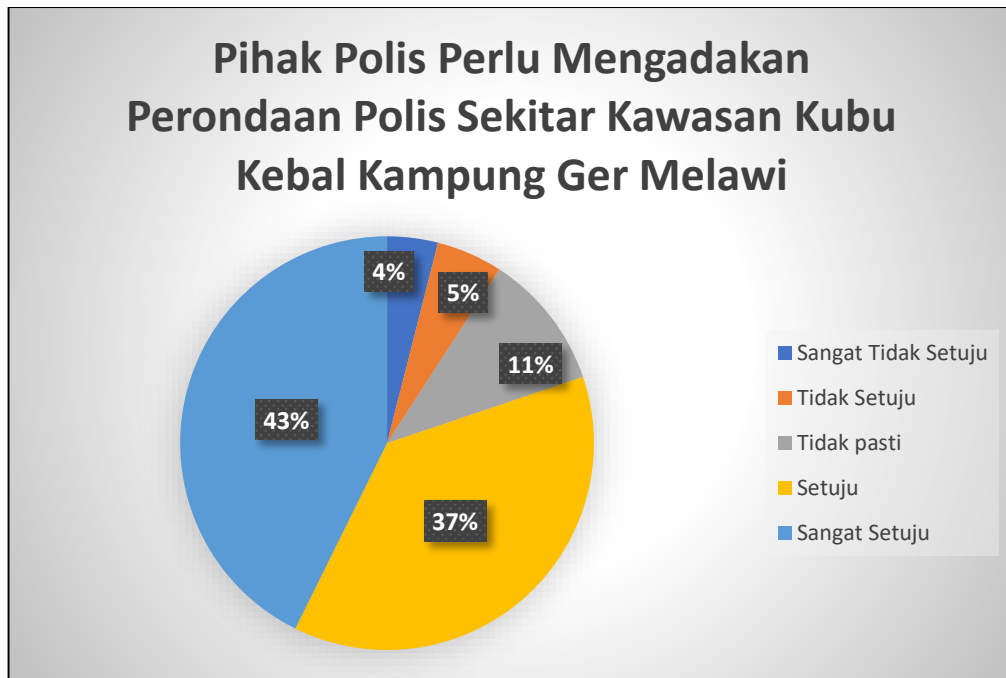
Rajah 4.34: Menunjukkan Peratusan Menguatkuasakan Undang-undang Kubu Kebal Kampung Ger Melawi

Seramai 12 orang responden atau bersamaan 4% mencatatkan Sangat Tidak Setuju manakala jumlah responden Tidak Setuju pula mencatatkan bilangan seramai 14 orang responden atau bersamaan 4%. Responden yang Tidak Pasti pula mencatatkan bilangan seramai 41 orang responden atau bersamaan 13% manakala bagi responden Setuju pula mencatatkan bilangan yang paling banyak seramai 119 orang responden bersamaan 36%. Responden yang Sangat Setuju pula mencatatkan bilangan responden seramai 142 orang responden bersamaan 43%.



Rajah 4.35: Menunjukkan Peratusan Menyediakan Sumber Maklumat Elektronik Supaya Para Pelancong Lebih Selesa Untuk Melancong

Seramai 8 orang responden atau bersamaan 2% mencatatkan Sangat Tidak Setuju manakala jumlah responden Tidak Setuju pula mencatatkan bilangan seramai 15 orang responden atau bersamaan 5%. Responden yang Tidak Pasti pula mencatatkan bilangan seramai 44 orang responden atau bersamaan 13% manakala bagi responden Setuju pula mencatatkan bilangan yang paling banyak seramai 123 orang responden bersamaan 38%. Responden yang Sangat Setuju pula mencatatkan bilangan responden seramai 138 orang responden bersamaan 42%.



Rajah 4.36: Menunjukkan Peratusan Mengadakan Perondaan Polis Sekitar Kawasan Kubu Kebal Kampung Ger Melawi

Seramai 13 orang responden atau bersamaan 4% mencatatkan Sangat Tidak Setuju manakala jumlah responden Tidak Setuju pula mencatatkan bilangan seramai 17 orang responden atau bersamaan 5%. Responden yang Tidak Pasti pula mencatatkan bilangan seramai 35 orang responden atau bersamaan 11% manakala bagi responden Setuju pula mencatatkan bilangan yang paling banyak seramai 123 orang responden bersamaan 37%. Responden yang Sangat Setuju pula mencatatkan bilangan responden seramai 140 orang responden bersamaan 43%.



Rajah 4.37: Menunjukkan Peratusan Menyediakan Perkhidmatan Percuma
Seperti Wifi Dan Tempat Duduk Kepada Para Pelancong

Seramai 11 orang responden atau bersamaan 3% mencatatkan Sangat Tidak Setuju manakala jumlah responden Tidak Setuju pula mencatatkan bilangan seramai 19 orang responden atau bersamaan 6%. Responden yang Tidak Pasti pula mencatatkan bilangan seramai 40 orang responden atau bersamaan 12% manakala bagi responden Setuju pula mencatatkan bilangan yang paling banyak seramai 123 orang responden bersamaan 38%. Responden yang Sangat Setuju pula mencatatkan bilangan responden seramai 135 orang responden bersamaan 41%.

BAB 5

PERBINCANGAN, CADANGAN DAN KESIMPULAN

5.1 Pengenalan

Secara keseluruhannya, topik akhir ini menerangkan kesimpulan dan cadangan kajian yang dijalankan. Perbincangan ini menyentuh tajuk kajian yang dilakukan oleh pengkaji iaitu semua sumber berkaitan keistimewaan Kampung Ger Melawi yang mempengaruhi sektor ekonomi Bachok Kelantan. Setiap masalah yang diidentifikasi dibahas dan rekomendasi yang tepat dibuat untuk mengatasi masalah yang relevan.

Dalam bab ini, semua penyelidikan yang telah dilakukan akan dapat disimpulkan menjadi satu kesimpulan akhir. Sehubungan dengan itu, didapati terdapat beberapa masalah yang telah dikenal pasti dan beberapa objektif penyelidikan telah ditetapkan untuk menghadkan penyelidikan. Hal ini adalah disebabkan oleh Pandemik Musim Covid-19 untuk meninjau dan melihat perkembangan di tapak kajian dengan sendiri bagi menghayati dan menilai keteguhan struktur konkrit bangunan yang telah dibina sejak bertahun dahulu dan jelas ia kelihatan masih teguh di tapak asal kecuali di beberapa tapak kajian yang mengalami masalah alam dan persekitaran.

Sepanjang masa investigasi, resensi mempelajari banyak ilmu dan kasus baru, khususnya bagaimana memperoleh dan menganalisis informasi atau maklumat secara lebih akurat dan benar. Selain itu, reviewer juga dapat mempelajari bagaimana mengolah informasi yang diperoleh untuk mengembangkan ide-ide baru yang dapat menjawab semua tujuan utama penelitian secara lebih jelas dan rinci. Pentingnya menjaga dan melestarikan benteng Kampung Ger Melawi yang tidak tertembus juga akan diprioritaskan dalam bab terakhir ini karena memiliki nilai warisan tersendiri dalam sejarah Malaysia. Juga, ada banyak saran yang akan dibuat untuk melestarikan dan melestarikan kekuatan Kubu Kebal Kampung Ger Melawi daripada hanya menghancurkannya tanpa perlindungan oleh pihak yang kuat.

5.2 Perbincangan

Pada bahagian perbincangan ini, pengkaji akan membincangkan hasil kajian yang diperolehi daripada analisis kajian yang telah dibuat dan membuat kesimpulan daripada hasil kajian ini. Perbincangan ini terbahagi kepada tiga hasil dapatan kajian. Objektif kajian yang pengkaji mengkaji adalah:

- I. Keistimewaan Dari Sudut Sejarah Kewujudan Kubu Kebal Kampung Ger, Melawi, Kelantan.
- II. Analisis Kesan Kubu Kebal Kampung Ger, Melawi, Terhadap Ekonomi Penduduk Sekitar Kawasan.
- III. Analisis Usaha Yang Diperlu Dilaksanakan Bagi Mempromosikan Kubu Kebal Kampung Ger Melawi, Sebagai Aset Pelancongan Masyarakat Setempat.

5.2.1 Keistimewaan Dari Sudut Sejarah Kewujudan Kubu Kebal Kampung Ger, Melawi, Kelantan

Kereta kebal itu adalah pangkalan pertahanan British, dilindungi daripada serangan Jepun. Di samping itu, dilaporkan bahawa Kubu ini telah dibina khas apabila Jepun mengetahui bahawa ia akan menyerang Malaysia melalui Karanta. Tangki Kubu di Kampung Melawi mempunyai ciri yang sangat menarik dalam sejarah. Dalam Perang Dunia II, kesan daripada perang Jepun adalah kesan daripada perang Jepun, yang diserang di Kubu Kebal Kampung Ger Melawi, Bachok Kelantan.

Berdasarkan kajian lepas, dianggarkan terdapat lebih 12 kubu British di sepanjang pantai Bachok khususnya di kawasan Kampung Ger Melawi, Kelantan. Menurut salah seorang penduduk yang ditemu bual secara tidak rasmi, En, Wahab bin Matt Sain, bentuk kubu itu seperti kuda, tetapi bumbung dan dindingnya adalah campuran simen, pasir dan batu sungai, sedangkan ia dibuat sebanyak sembilan. segi empat sama. Di tengah-tengah ruang dalaman kubu itu terdapat tiang konkrit besar setebal 1 kaki persegi (1'X 1') untuk perlindungan. Terletak dekat kira-kira 1½ kilometer jauhnya, ia tahan lama dan tahan terhadap kerosakan.

Pada saat yang sama, jarak antara dua pantai yang tak terkalahkan atau gigi air juga diperkirakan sekitar 1 km. Kemudian, kubu Kampung Ger Melawi yang tak tertembus di Kelantan biasanya memiliki kekuatan lima hingga 10 tentara, menurut pernyataan seorang pejabat militer Malaysia. Menyebabkan pasir pantai membanjirinya dan menyebabkan terjadinya proses sedimentasi. Perbedaan halus seperti ukuran tinggi dan rendah dan tambalan dinding interior seperti dinding di rumah.

Benteng desa Ger Melawi yang tidak tertembus lubang yang menonjol di setiap sudut untuk menggunakan senjata atau membidik, mengawasi dan menembaki musuh yang mendekat. Lingkungan sekitar sangat terawat dengan pagar kawat berduri, yang masih disajikan dalam bentuk aslinya dan dapat menyampaikan gambaran nyata dari peristiwa sejarah yang dialami.

Dibangun di pesisir Pantai Bachok, benteng tak terkalahkan Kampung Ger Melawi, menggunakan campuran semen, pasir laut, besi dan banyak lagi. Dengan demikian, cangkang siput sekarang tampak di permukaan benteng, yang sangat berguna bagi generasi muda untuk mempelajari apa yang dibangun untuk belajar tentang sejarah masa lalu. Kelantan adalah pangkalan Kampung Ger Melawi yang tidak terkalahkan, dibangun oleh Angkatan Darat Inggris pada tahun 1940-an untuk menghadapi pasukan Jepang yang mendarat dari laut selama Perang Dunia II. Pendirian benteng ini menjadi salah satu faktor sejarah terpenting di kampung halaman negara, kerana terbukti menjadi cerita pahit yang memberikan kesan baik dan buruk selama pembentukannya.

5.2.2 Analisis Kesan Kubu Kebal Kampung Ger Melawi, Kelantan Terhadap Ekonomi Penduduk Sekitar Kawasan

Kesan kubu Kebal Kampung Ger Melawi, Kelantan Terhadap Ekonomi Penduduk Sekitar kawasan terbahagi kepada tiga sektor iaitu, sektor sosial, sektor ekonomi dan sektor pendidikan. Bagi sektor sosial, Kubu Kebal Kampung Ger, Melawi, meningkatkan taraf hidup penduduk sekitar kawasan kubu itu. Ramai responden setuju kerana ia meningkatkan taraf hidup melalui kedatangan pelancong ke Kubu Kebal Kampung Ger Melawi, Kelantan. Selain itu, Kubu Kebal Kampung Ger Melawi, Kelantan juga meningkatkan kemasukan pelancong domestic dan antarabangsa. Hal ini kerana para pelancong sangat suka dan tertarik dengan pemandangan kubu kebal itu dalam masa yang sama, Kubu Kebal Kampung Ger Melawi, Kelantan juga memupuk rasa cinta akan negara kepada para pelancong tanpa mengira tahap umur dan bangsa. Kubu Kebal Kampung Ger Melawi, Kelantan menjadi daya tarikan pelancongan domestik dan antarabangsa. Hal ini kerana kubu kebal ini sangat kaya dengan pemandangan yang menarik.

Kesan kubu Kebal Kampung Ger Melawi, Kelantan Terhadap Sektor Ekonomi Penduduk Sekitar kawasan adalah mewujudkan peluang pekerjaan kepada penduduk sekitar kawasan kubu. Penduduk sekitar kawasan kubu boleh menjalankan pekerjaan seperti perniagaan dan juga dalam sektor pelancongan. Kubu Kebal Kampung Ger Melawi, Kelantan juga mengembangkan teknologi digital di sekitar kawasan kubu. Contoh teknologi digital adalah kemudahan internet di sekitar kawasan tersebut. Selain itu, Kubu Kebal Kampung Ger Melawi, Kelantan juga memajukan industri kraftangan dan industri kecil sederhana (IKS). Industri ini dapat meningkatkan ghasil pengeluaran produk makanan tempatan seperti keropok ikan pisang dan sebagainya. Hal ini dapat mengembangkan industri iks dengan baik di sekitar kawasan kubu ini.

Dalam masa yang sama, Kubu Kebal Kampung Ger Melawi, Kelantan juga memajukan sektor warung makanan dan kedai di sekitar kawasan kubu. Hal ini kerana bilangan pelancong ke kubu meningkatkan oleh itu penduduk sekitar kawasan kubu menjalankan aktiviti perniagaan dengan baik. Kubu Kebal Kampung Ger Melawi, Kelantan memajukan tempat penginapan pelancongan (homestay/chalet) kepada para pelancong. Hal ini kerana para pelancong dapat kemudahan penginapan yang selesa ketika melancong ke kubu tersebut. Disamping itu, Kubu Kebal Kampung Ger Melawi, Kelantan memberi peluang untuk menjana pendapatan kepada penduduk sekitar kawasan kubu dengan baik. Penduduk sekitar kawasan kubu dapat sumber pendapatan secara berterusan melalui kubu kebal tersebut. Akhirnya Kubu Kebal Kampung Ger Melawi, Kelantan menjadi aset pelaburan negara.

Kesan kubu Kebal Kampung Ger Melawi, Kelantan Terhadap Sektor Pendidikan Penduduk Sekitar kawasan adalah, Kubu Kebal Kampung Ger Melawi, Kelantan mempunyai bukti bangunan bersejarah. Hal ini kerana terdapat pelbagai bukti-bukti bersejarah di dalam kubu tersebut. Seterusnya, Kubu Kebal Kampung Ger Melawi, Kelantan juga mewujudkan peluang pendidikan serta menambahkan ilmu pengetahuan kepada para pelancong. Hal ini dapat memberikan ilmu sejarah yang sangat jelas kepada para pelancong dan juga penduduk sekitar kawasan kubu tersebut. Kubu Kebal Kampung Ger Melawi, Kelantan menjadi contoh promosi bangunan bersejarah di Kelantan dan menjadi pusat tumpuan berkaitan pelancongan di Kelantan. Hal ini dapat meningkatkan kemasukan para pelancong ke negeri Kelantan.

5.2.3 Analisis Usaha Yang Diperlu Dilaksanakan Bagi Mempromosikan Kubu Kebal Kampung Ger Melawi, Sebagai Aset Pelancongan Masyarakat Setempat

Usaha yang Diperlu Dilaksanakan Bagi Mempromosikan Kubu Kebal Kampung Ger Melawi, Sebagai Aset Pelancongan Masyarakat Setempat terbahagi kepada tiga sektor iaitu, sektor alam sekitar, sektor pemasaran dan sektor pengurusan. Bagi sektor alam sekitar usaha yang diperlu dilaksanakan bagi mempromosikan kubu kebal kampung ger melawi, sebagai aset pelancongan masyarakat setempat adalah pihak berkuasa perlu menjaga kawasan persekitaran kubu dengan baik. Hal ini kerana, pihak berkuasa sering memerhati kawasan kubu dengan baik supaya ia tidak menyebabkan pencemaran alam sekitar. Selain itu, pihak pengurusan penduduk dan pihak pelancongan perlu mengurangkan membuang sisa sampah sarap di sekitar kawasan kubu. Hal ini menjejaskan imej kubu kebal kepada para pelancong dalam masa yang sama, pihak berkuasa perlu meminimalkan pencemaran laut dengan cepat supaya boleh meningkatkan kemasukan para pelancong dengan baik. Pihak berkuasa alam sekitar perlu menjaga perubahan landskap di sekitar kawasan kubu dan perlu menghijaukan kawasan dengan tumbuh-tumbuhan di sekitar kawasan kubu dengan lancar supaya ia boleh menarik pandangan pelancong ke kubu kebal.

Seterusnya, usaha pemasaran yang diperlu dilaksanakan bagi mempromosikan kubu kebal kampung ger melawi, sebagai aset pelancongan masyarakat setempat adalah mengadakan kempen kesedaran tentang Kubu Kebal Kampung Ger Melawi danewartakan taman warisan kubu. Pihak berkuasa haruslah menjalankan usaha ini supaya mampu meningkatkan kemasukan pelancong dengan kadar yang banyak. Pihak berkuasa juga menjadikan kubu melawi sebagai tempat Eko- Pelancongan warisan dan perlu meningkatkan promosi kesenian pelancong terhadap Kubu Kebal Kampung Ger Melawi. Hal ini demikian kerana ia boleh menjadi usaha pemasaran yang relevan dan

berkesan kepada para pelancong domestik atau antarabangsa. Dalam masa yang sama, pihak berkuasa haruslah mengalakan promosi kubu secara digital kepada para pelancong dan menjadikan Kubu Kebal Kampung Ger Melawi sebagai muzium kubu. Hal ini kerana ia boleh menjadi bahan kajian atau penyelidikan kepada generasi akan datang terhadap kubu ini.

Justeru, usaha pengurusan yang diperlu dilaksanakan bagi mempromosikan kubu kebal kampung ger melawi, sebagai aset pelancongan masyarakat setempat adalah menjalankan aktiviti penyelenggaraan berkala dan harus menambah baik infrastruktur di sekitar kawasan kubu. Hal ini kerana kawasan Kubu Kebal Kampung Ger Melawi sentiasa berada dalam keadaan baik dan bersih. Usaha seterusnya adalah pihak berkuasa perlu mencegah kerosakan angkara manusia dengan lebih cepat dan menguatkuasakan undang-undang terhadap Kubu Kebal Kampung Ger Melawi kerana ia boleh mengurangkan pencemaran dan juga kerosakan terhadap kubu kebal ini. Malah, pihak berkuasa menyediakan sumber maklumat elektronik dan mengadakan perondaan polid sekitar kawasan Kubu Kebal Kampung Ger Melawi supaya para pelancong lebih selesa untuk melancong dengan selamat. Akhirnya, pihak pengurusan kubu perlulah menyediakan perkhidmatan percuma seperti wifi dan tempat duduk kepada para pelancong. Hal ini menyebabkan pelancong lebih selesa dan lebih suka untuk mengunjungi ke Kubu Kebal Kampung Ger Melawi Kelantan.

5.3 Cadangan

5.3.1 Cadangan Pemeliharaan Dan Pemuliharaan

Pihak berkuasa haruslah berusaha memelihara dan memulihara Kubu Kebal Kampung Ger Melawi Kelantan. Hal ini kerana kubu kebal ini tidak terurus dan dijaga sehingga mengakibatkan strukturnya mengalami kerosakan dan ada sebahagian yang dihancurkan oleh perusakan pantai tahunan. Oleh karena itu, pihak berwenang harus melakukan beberapa langkah pemeliharaan dan perbaikan seperti inspeksi di lokasi penelitian, deteksi kerosakan, skema dan tes akhir sampel penyimpanan kekebalan. Selain itu, pihak berkuasa juga perlu mengenalpasti kaedah pemeliharaan dan pemuliharaan yang sesuai digunakan terhadap kubu kebal bagi memastikan keadaannya tidak bertambah rosak atau terjejas semasa proses konservasi dijalankan. Perkara ini sangat penting dalam mengekalkan nilai warisan yang terdapat pada Kubu Kebal Kampung Ger Melawi.

5.3.2 Mempromosikan Kubu Kebal Sebagai Kawasan Pelancongan

Bagi mengukuhkan usaha pemeliharaan dan pemuliharaan Kubu Kebal Kampung Ger Melawi, pihak berkuasa atau berwajib seperti Kementerian Pelancongan perlu mempromosikan kawasan kubu kebal tersebut sebagai kawasan pelancongan Warisan untuk pelancong domestik dan asing. Kementerian Pelancongan juga boleh menjadikan kawasan kubu kebal khususnya Kampung Ger Melawi sebagai tempat lawatan yang wajib dilawati oleh para pelancong yang mengikuti pakej anjuran pihak Kementerian Pelancongan.

Hal ini secara tidak langsung dapat mengekalkan kelestarian kubu kebal serta mampu meningkatkan ekonomi masyarakat sekitar kawasan Kampung Ger Melawi. Dalam masa yang sama, penduduk Kampung Ger Melawi juga dapat meningkatkan taraf hidup mereka dengan baik. Perkara ini juga mampu menjadikan kawasan kubu kebal sebagai kawasan eko-pelancongan warisan yang mempunyai nilai sejarah yang terpenting dalam pembentukan negara Malaysia.

5.3.3 Membina Atau Menyediakan Kemudahan Asas

Pihak yang bertanggungjawab seperti Majlis Daerah Bachok, Kementerian Pelancongan Negeri Kelantan dan badan-badan yang bertanggungjawab yang lain juga di cadangkan untuk berkerjasama membina atau menyediakan kemudahan-kemudahan asa seperti penyediaan bangku duduk, menyediakan kemudahan tandas dan juga kemudahan telekomunikasi atau wifi percuma bagi pelancong merehatkan diri untuk seketika serta penyediaan keterangan maklumat sejarah bagi Kubu Kebal Kampung Ger Melawi Kelantan. Dalam masa yang sama, pihak berkuasa juga pembina tempat letak kenderaan. Hal ini kerana dapat mengelakkan kesesakan lalu lintas dan juga boleh menyenangkan para pelancong yang membawa kenderaan mudah untuk letak.

Selain itu, laluan masuk ke tapak kubu kebal juga dihiasi landskap alam semulajadi bersesuaian dengan tema sejarah peperangan. Hal ini boleh menarik perhatian para pelancong dengan baik. Pihak berkuasa juga menyediakan papam maklumat mengenai pembinaan kubu hingga peperangan berlaku. Disamping itu, penyediaan surau, tandas atau bilik air, kedai cenderahati, warung atau homestay/chalet dan hospitaliti yang lain dan penyelenggaraan kawasan kubu kebal hendaklah dilaksanakan oleh pihak berkuasa secara berhemah dan terjaga dengan baik. Bagi meningkatkan kemasukan para pelancong ke Kubu Kebal Kampung Ger Melawi.

5.3.4 Kesedaran Masyarakat Setempat

Masyarakat setempat terutama penduduk Kampung Ger Melawi perlulah mempunyai ilmu pengetahuan dan kesedaran tentang kepentingan memelihara kubu kebal yang memiliki nilai warisan dan sejarah tersendiri. Kubu kebal ini mestilah dijaga dan diselenggara dalam tempoh yang tertentu supaya ianya tidak mengalami kerosakan yang mampu menjejaskan struktur kubu kebal tersebut. Sebagai contoh, masyarakat setempat perlulah mengadakan aktiviti gotong-royong membersihkan kawasan kubu kebal dan di dalam kubu kebal dalam tempoh masa sebulan sekali. Hal ini Kekebalan Kampung Melawi merupakan warisan sejarah yang sangat penting dan tidak boleh dibiarkan menjadi tempat pembuangan sarapan atau sarang maksiat. Dalam dunia sejarah, jelaslah bahwa bukti-bukti kongkrit tersebut sangat bernilai sebagai tanda dari apa yang dikatakan benar-benar ada dan terjadi di masyarakat sejak dahulu kala.

5.3.5 Mewartakan Kubu Kebal Sebagai Khazanah Warisan Negara

Pihak berwajib atau berkuasa Langkah-langkah harus diambil untuk mendeklarasikan monumen benteng kekebalan ini sebagai harta nasional yang harus dilindungi dan dipelihara dengan baik. Hal ini kerana, Kubu Kebal Kampung Ger Melawi berperanan penting dalam lipatan sejarah negara dengan berfungsi sebagai benteng pertahanan yang kental bagi mematahkan serangan tentera jepun semasa Perang Dunia Ke-2. Selain itu, keunikan proses pembuatan kubu kebal ini menjadi salah satu faktor untuk mewartakan sebagai warisan negara.

Hal ini kerana, Kubu Kebal Kampung Ger Melawi dibina hanya menggunakan bahan-bahan seperti pasir laut dan batu sungai, campuran simen serta kerawat besi dan bentuknya pula seperti bultan tapak kaki kuda tetapi bersegi 9. Walaupun begitu, kubu kebal tersebut memiliki ketahanan yang utuh dan sukar mengalami kerosakan walaupun diserang bertali arus oleh tentera jepun Semasa Perang Dunia Ke-2. Oleh itu, perwartaan ini secara tidak langsung dapat memelihara dan memulihara Kubu Kebal Kampung Ger Melawi daripada mengalami kerosakan. Kesannya, Kubu kebal tersebut akan kekal terpelihara sekaligus dapat menjadikannya sebagai tempat rujukan penyelidikan serta menjadi kawasan pelancongan negara.

5.4 Kesimpulan

Secara keseluruhannya, kubu kebal merupakan sebuah mekanisme pertahanan yang amat penting dan ampuh bagi mempertahankan sesebuah wilayah atau negara daripada serangan musuh. Di negeri Kelantan, dianggarkan terdapat lebih 25 buah kubu kebal yang telah dibina oleh pihak British sepanjang persisiran pantai bermula dari Kota Bharu sehinggalah ke daerah Bachok. Kubu Kebal Kampung Ger Melawi telah dibina pada tahun 1939 sehingga tahun 1940 sebagai persediaan awal tentera British untuk mempertahankan negeri Kelantan daripada serangan tentera Jepun. Kubu-kubu Kebal British ini telah dibina di beberapa lokasi yang dilihat strategik oleh tentera British pada waktu itu terutamanya di kawasan-kawasan pantai di bahagian utara sepanjang Tumpat ke Bachok yang menghala ke arah Laut China Selatan.

Di antara teknik yang digunakan selama perang adalah parit dan terowongan yang sangat praktis dan berkesan selama perang antara Vietnam dan Amerika Serikat. Penelitian juga menunjukkan bahawa sebagian besar Ronkan yang dibangun atau diproduksi di pangkalan militer juga bertema benteng yang menjadi bagian translasi atau terjemahan anggota dari satu tempat ke tempat lain tanpa terlihat oleh musuh yang ada. Pembinaan kubu kebal khususnya di Kampung Ger Melawi telah memainkan peranan penting dalam mempertahankan negeri Kelantan daripada serangan tentera Jepun Semasa Perang Dunia Ke-2. Oleh itu, pemeliharaan dan pemuliharaan Kubu Kebal Kampung Ger Melawi mestilah dijalankan oleh pihak-pihak tertentu kerana ia merupakan tinggalan sejarah yang amat penting dan tidak seharusnya dibiarkan musnah begitu sahaja, serta menjadi tempat pembuangan sampah sarap.

Karena dalam dunia sejarah, bukti konkrit tersebut sangat berharga sebagai tanda bahwa peristiwa yang disampaikan itu benar-benar ada dan telah terjadi pada masyarakat lama. Tamabah lagi, pemeliharaan dan pemuliharaan kubu kebal Kampung Ger melawi ini penting supaya nilai warisan dan sejarahnya dapat dikekalkan dan menjadi sumber rujukan pendidikan dan penyelidikan kepada masyarakat dan generasi akan datang.

RUJUKAN

- Adil, B. (2019). Dewan Bahasa dan Pustaka. Sejarah Sabah (2019) Kuala Lumpur. https://scholar.google.com.my/scholarq=Adil+Dewan+Bahasa+dan+Pustaka.+Sejarah+Sabah.+Kuala+Lumpu&hl=en&as_sdt=0&as_vis=1&oi=scholar.
- Ahmad, A. G. (2010). Pemuliharaan Bangunan Warisan Di Malaysia. Universiti Sains Malaysia Pulau Pinang ukm.my/geografia/images/upload/7.geografiaapryuszaidy%20Mohd%20Yusoff%20et%20al-edam.pdf.
- Ainuddin. (Julai 28, 2016). Berita Harian. Kisah perjuangan yang semakin dilupakan. <https://origin.bharian.com.my/bhplus-old/2016/07/177644/kubu-bentayakisah-perjuangan-yang-semakin-dilupakan>.
- Anne C. Cowden. (2002). Conference For Eastern Central and Southern African Library. <https://www.google.com/search?q=conference+for+easter+central+and+souther+african+library>
- Azizul Azli Ahmad, A. H. A. @ M. Z. & E. A. (2013). Typology of Interior Architecture for Traditional Mosques in Peninsular. *Jurnal Al-Tamaddun*, 8(2), 89–100.
- Badrul Kamarul, K. (2016). Garis Panduan Rujukan Pemuliharaan Bangunan Warisan. <http://www.heritage.gov.my/konservasi/konservasi-senarai-aktiviti/item/128-garis-pemuliharaan-bangunan-warisan.html>.
- Burning & Kints (1987). Instrumen Kajian, <https://ustazkenali.wordpress.com/2012/06/08/instrumen-kajian/>.
- Datu Sarijul Bin Datu (2016) kubu kebal kampung ger melawi kelantan Malaysia. <https://www.flickr.com/photos/145329173@N06/30096536952>
- Denzin, N. & Lincoln, Y. (1994). Introduction: Entering the field of qualitative research. In N. Denzin & Y. Lincoln (Eds.), *Handbook of qualitative research*. Thousand Oaks, CA: Sage. <https://journals.sagepub.com/doi/abs/10.1177/107780040200800103>
- Dewan Bahasa dan Pustaka Malaysia edisi ketiga kubu kebal melawi kelantan (1992). [https://www.google.com/search?q=dewan+bahasa+dan+pustaka+1992&sxsrf=ALeKk009MKE8EWarm7wi4uRHSYQjHg98_w%3A1622918751283&ei=X8a7YMv0ENaE4-MasjidAbidin.\(n.d.\).Terengganu.Info.Com](https://www.google.com/search?q=dewan+bahasa+dan+pustaka+1992&sxsrf=ALeKk009MKE8EWarm7wi4uRHSYQjHg98_w%3A1622918751283&ei=X8a7YMv0ENaE4-MasjidAbidin.(n.d.).Terengganu.Info.Com) <https://terengganu-info.com/masjid-abidi>
- Dewan Bahasa dan Pustaka Malaysia edisi ketiga kubu kebal melawi kelantan. (2019). <https://www.google.com/search?q=dewan+bahasa+dan+pustaka+2019&sxsrf=ALeKk004E9hJ66-wHCCmpUh2awnP2Ln-Dg%3A1622919150649&ei=7se7YMuWJ4WV4-EP>
- E.H.G Dobby. (1951). 'Ekonomi Negeri Kelantan bagi Tahun 1949 sehingga 1950'. Latihan Ilmiah dan kemahiran. Universiti Malaya Kuala Lumpur Malaysia. <https://ejournal.upsi.edu.my/index.php/PERS/article/view/1677/1214>
- Hamzah, H.D Majalah Parajurit Edisi ketiga dan keempat Malaysia. (Januari 2007). <http://min-def.parajurit.com/2007/08/sejarah-kubu-di-malaysia-dan.htm>
- Husnita. (2015). Metodologi Kajian. yuslalaintan.wordpress.com
- Hill, A.H. (1956). 'Kelantan Padi Planting'. *Journal of the Malayan Branch of the Royal Asiatic Society*. <https://ejournal.upsi.edu.my/index.php/PERS/article/view/1677/1214>

- Ishak Shari. (1992). Dewan Bahasa dan Pustaka Kuala Lumpur. Pembangunan dan Kemunduran: Perubahan Kegiatan Ekonomi Luar Bandar di Negeri Kelantan Malaysia. <https://ejournal.upsi.edu.my/index.php/PERS/article/view/1677/1214>
- Kamarudin Husin & Siti Hajar Abd. Aziz (2004). Pedagogi Asas Pendidikan. Kuala Lumpur: KayazanoEnterprise. https://d1wqtxts1xzle7.cloudfront.net/50317120/VALIDITY_AND_RELIABILITY_OF_COMPREHENSIV20161114-28971
- Kamus Dewan Bahasa dan Pustaka Kuala Lumpur Malaysia (Edisi Ketiga) (2002). https://kamus.dewanbahasa.com.my/kamus/dewan/bahasa/edisi/ketiga&sxsrf=ALeKk02CCpKaVXsXg3sIN1P2nstaGfrWw%3A1622917124672&ei=BMC7YIC_K
- Kerlinger, F. N. (1970). Foundations of Behavioral Research. London: Holt, Rinehart & Winston. <https://link.springer.com/article/10.1007/BF02273552>
- Lokman Ismail. (2018), Bicara Mentari Kubu Kebal Sejarah Perang Dunia Kedua. <http://bicaramentari.blogspot.com/2018/10/bgq.html>
- Maimunah Ismail. (1989). Dewan Bahasa dan Pustaka, Kementerian Pendidikan Malaysia. <https://www.google.com/search?q=maimunah+ismail+1989&sxsrf=ALeKk006Wy019iw9MtufADz1QFqjl5hNwQ%3A1622926975783&ei=f-a7YOuVL5ib4->
- Marquis-Kyle et al. (1992) Sustaining an Indiscrete Cultural Landscape. <http://citeseerx.ist.psu.edu/viewdoc/download?doi=10.1.1.1068.2028&rep=rep1&type=>
- Mz Adam. (2019). Satu Kajian Perbandingan Terhadap Kubu Kebal Di Kampung Anak Rhu Dengan Kampung Belongan. <http://umkeprints.umk.edu.my/id/eprint/6027>
- NA Hassim. (2019). Analysis of the Causes of Destruction of Two British Pillboxes in Bachok, Kelantan <http://umkeprints.umk.edu.my/id/eprint/6027>
- Norashikin Hj Hassan. (2015). A Typological Study on the Construction Systems of Malay Houses in Malay Peninsula. <https://www.tandfonline.com/doi/abs/10.3130/jaabe.14.225>
- Norihah. (2018) Berita Harian kubu. <https://insaniah.edu.my/portal/en/berita?start=115>
- Nor Zulaikha, Ab Taib. (2015). Kubu Kebal British di Kampung Ger Melawi Kelantan. <http://umkeprints.umk.edu.my/id/eprint/6027>
- Nur Athmar Hashim. (2021). Analisis Kerosakan Kubu Peperangan Tinggalan British Pada Zaman Peperangan Dunia Ke II Di Kampung Ger, Bachok, Kelantan. https://www.researchgate.net/publication/354605938_ANALISIS_KEROSAKAN_KUBU_PEPERANGAN_TINGGALAN_BRITISH_PADA_ZAMAN_PEPERANGAN_DUNIA_KE_II_DI_KAMPUNG_GER_BACHOK_KELANTAN
- Nur Deyana Binti Rosli.(2020). Kerosakan Kubu Kebal Di Kampung Anak Rhu Dan Kampung Pulau Belongan Dan Kesan Atas Pengabaian Artifak. [KEROSAKAN_KUBU_KEBAL_KEBAL_DI_KAMPUNG_ANAK_RHU_DAN_KAMPUNG_PULAU_BELONGAN_DAN_KESAN_KE_ATAS_PENGABAIAN_ARTIFAK_Military_Heritage_Conservation_of_PILLBOXES](https://www.researchgate.net/publication/354605938_ANALISIS_KEROSAKAN_KUBU_PEPERANGAN_TINGGALAN_BRITISH_PADA_ZAMAN_PEPERANGAN_DUNIA_KE_II_DI_KAMPUNG_GER_BACHOK_KELANTAN)


- Othman M.I. (1992). Sejarah Perkhidmatan Kebompaan Sebelum Merdeka. https://www.bomba.gov.my/bomba/resources/user_1/UploadFile/Profile/sejarah_perkhidmatan_kepompaan_sebelum_dan_selepas_merdeka.pdf
- Puteri Roslina.(2005). Destar dari Perspektif Terminologi Kajian Sorotan Malaysia. https://umexpert.um.edu.my/cv_dashboard_view.php?viewid=puteri61
- Ramil Razi. (2015). Dosm Panji Rakyat Dalam Negeri Kelantan Malaysia 1. https://dosm.gov.my/v1/uploads/files/6_Newsletter/Newsletter%202020/DOSM_DOSM_KELANTAN_1.2020_Siri-80.pdf
- Remali Yusoff. (2017). Faktor Tarikan Pelancongan Pantai: Kajian Kes Di Pantai Irama Bachok, Kelantan. <https://www.ums.edu.my/fpep/files/Remali.pdf>
- Reece, W. S. (2010). The Economics Of Tourism.
- Rohana Yusof. (2004). Mastering Research Methods of Research Heritage of Malaysia. https://www.researchgate.net/publication/275969875_Mastering_Research_Methods
- Salleh Mohd Akib. (2013). The British Pillbox Heritage In Kelantan Malaysia. http://kllibrary.dbkl.gov.my/client/en_US/pkl/search/results?qu=Salleh+Mohd+Akib&ps
- Sabitha. (2006). Reka bentuk Kajian Dalam Research Dalam Kajian lepas tesis. https://dynamic5900.blogspot.com/2012/12/reka-bentuk-kajian_19.html
- Sabitha Marica. (2005). Data Kualitatif, Data Kuantitatif, Populasi Dan Sampel Dalam Penelitian. <https://aghoestmoemet.wordpress.com/2013/11/25/data-kualitatif-datakuantitatif-populasi-dan-sampel-dalam-penelitian>.
- Shaik Azahar Shaik Hussain. (September 2016). Perception Of Visitors To Service Design In Borneo https://www.researchgate.net/publication/318352178_perception_of_visitors_to_service_design.
- Siti Nur Fatimah Binti Zuraidi. (2014). Model Rangka Kerja Konservasi Struktur Fabrik Bagi Bangunan Bersejarah. Degree thesis. Universiti Tun Hussien Onn Malaysia (unpublished).
- Sugiyono.(2012). Metode Kajian Penelitian Tesis Bisnis. Alfabeta, Jakarta. <http://eprints.uin-dip.ac.id/36127/1/Suryatiningsih.pdf>.
- Suharsimi Arikunto. (2010). Prosedur Penelitian Suatu Pendekatan Praktik. Jakarta.PT Rineka Cipta. <https://core.ac.uk/download/pdf/276542044.pdf>.
- Suzalina Halid. (2016). Berita Harian. Kubu Bersejarah Perang British-Jepun Terbiar. <https://www.bharian.com.my/bhplus-old/2016/10/199627/kubu-bersejarah-perangbritish-jepun-terbiar>.
- Suzalina Halid.(2016). Berita Harian. Kubu Bersejarah Perang British-Jepun Terbiar. <https://www.bharian.com.my/bhplus-old/2016/10/199627/kubu-bersejarah-perangbritish-jepun-terbiar>.
- Wrigglesworth HLM. (2006). The Japanese Invasion Of Kelantan 1941. <https://sgp1.digitaloceanspaces.com/proletarian-library/singapore-malaysia/pdf>

- Yusoff, N. M. (n.d.). (2013) Beberapa aspek sambutan rakyat desa terhadap pembangunan. [https://scholar.google.com.my/scholar?q=Yusoff,+N.+M.+\(n.d.\).+\(2013\)+Beberapa+asp+eksambutan+rakyat+desa+terhadap+pembangunan.+Institut+Tadbiran+Awam+Negara.&hl=en&as_sdt=0&as_vis=1&oi=scholar](https://scholar.google.com.my/scholar?q=Yusoff,+N.+M.+(n.d.).+(2013)+Beberapa+asp+eksambutan+rakyat+desa+terhadap+pembangunan.+Institut+Tadbiran+Awam+Negara.&hl=en&as_sdt=0&as_vis=1&oi=scholar).
- Yusoff, M. (2003). Penyelidikan Kualitatif: Pengalaman Kerja Lapangan (Qualitative Research: Experiences from the fieldwork). Kuala Lumpur: Univesity Malaya Press. <https://jurnalkemanusiaan.utm.my/index.php/kemanusiaan/article/view/17>.
- Yuszaidy Mohd Yusoff. (2005). Tesis Perlindungan Harta Warisan: Keberkesanan Usaha Pemuliharaan Dan Pemeliharaan di Malaysia Bahagian Alam Sekitar Flora Dan Fauna. <https://scholar.google.com/citations?user=rEvhv5kAAAAJ&hl=en>
- Yuzana Muhammad.(2019).Family- Centered Empowerment Model For Families Of Cervical Cancer Patients Undergoing Chemotherapy In Malaysia Among Women. https://www.researchgate.net/publication/348959705_FamilCentered_Empowerment_Model_forFamilies_of_Cervical_Cancer_Patients_Undergoing_Chemotherapy.
- Zaidi-Saidi Ibrahim. (1982) ‘Aspek-Aspek Budaya-Ekonomi Masyarakat Kelantan Sebelum 1909’ dalam Khoo Kay Kim (pnyt.). (1982). Beberapa Aspek Warisan-Warisan Yang Terdapat Kelantan Kota Bharu: Perbadanan Muzium Negeri Kelantan Malaysia. <https://ejournal.upsi.edu.my/index.php/PERS/article/view/1677/1214>
- Zulkifli Hanafi, (2013). Seni Bina dan keunikan kubu-kubu di Malaysia Melayu. https://books.google.com.my/books/about/Seni_bina_Melayu.html?id=8c4WnAACAAJ
- Zuraidah Hassan. (2012). Tesis Prosedur Penjagaan Koleksi Warisan: Kajian Muzium. <https://docplayer.net/54726503-Prosedur-penjagaan-koleksi-warisan-kajian-di-jabatanmuzium-malaysia.html>.




LAMPIRAN

UNIVERSITI



MALAYSIA



KELANTAN

CARTA GANTT : PROJEK PENYELIDIKAN 1

PERKARA	MINGGU														
	1	2	3	4	5	6	7	8	9	10	11	12	13	14	15
Perjumpaan Bersama Penyelia (Tajuk Kajian)	█														
Draf awal		█													
Bab 1 : Pendahuluan		█	█												
Bab 2 : Sorotan Kajian		█	█												
Bab 3 : Metodologi Kajian		█	█												
Penghantaran draf				█	█	█	█	█	█	█	█	█	█		
Penyuntingan					█	█	█	█	█	█	█	█	█		
Pembentangan PP1														█	
Pembetulan															█
Penghantaran PP1															█



CARTA GANTT : PROJEK PENYELIDIKAN 2

PERKARA	MINGGU														
	1	2	3	4	5	6	7	8	9	10	11	12	13	14	15
Perjumpaan Bersama Penyelia	█														
Perbincangan Projek Penyelidikan 2		█													
Membuat Soalan Temubual			█	█											
Perjumpaan Bersama Penyelia				█											
Pembetulan untuk Soalan Temubual				█	█										
Kajian Lapangan				█	█	█									
Menganalisis Dapatan Temubual						█	█	█							
Bab 4 : Dapatan Kajian							█	█	█	█	█	█			
Bab 5 : Rumusan dan Cadangan							█	█	█	█	█	█			
Penghantaran Bab 4 dan Bab 5												█	█		
Perjumpaan bersama Penyelia												█	█	█	
Penambahbaikan Laporan Projek Penyelidikan													█	█	
Penghantaran PP2														█	
Pembentangan Projek Penyelidikan 2														█	
Penghantaran Full Draf Laporan Projek Penyelidikan															█

